

REGIONALES RAUMENTWICKLUNGSPROGRAMM WESTMECKLENBURG



Teilfortschreibung des Kapitels 6.5 Energie Dokumentation der Vorranggebiete für Windenergie zur 4. Stufe des Beteiligungsverfahrens

Stand: Juni 2024

Inhaltsverzeichnis

VR 01/24 Rieps	4
VR 02/24 Löwitz West	5
VR 03/24 Schönberg	6
VR 04/24 Menzendorf.....	7
VR 05/24 Grieben Ost	8
VR 06/24 Gross Voigtshagen	9
VR 07/24 Grevesmühlen	10
VR 08/24 Questin	11
VR 09/24 Rambeel	12
VR 10/24 Groß Hundorf.....	13
VR 11/24 Mühlen Eichsen	14
VR 12/24 Rütting.....	15
VR 13/24 Groß Pravtshagen	16
VR 14/24 Bobitz	17
VR 15/24 Schimm	18
VR 16/24 Rohlstorf	19
VR 17/24 Neuburg.....	20
VR 18/24 Nevern.....	21
VR 19/24 Neuhof.....	22
VR 20/24 Wakendorf	23
VR 21/24 Glasin	24
VR 22/24 Cramonshagen	25
VR 23/24 Gadebusch Süd.....	26
VR 24/24 Renzow West	27
VR 25/24 Renzow Ost.....	28
VR 26/24 Groß Welzin.....	29
VR 27/24 Parum.....	30
VR 28/24 Stralendorf	31
VR 29/24 Alt Zachun	32
VR 30/24 Lübesse.....	33
VR 31/24 Plate	34
VR 32/24 Hoort.....	35
VR 33/24 Waschow	36
VR 34/24 Kogel	37
VR 35/24 Lüttow-Valluhn.....	38
VR 36/24 Greven.....	39
VR 37/24 Bennin	40

VR 38/24 Gresse.....	41
VR 39/24 Boizenburg	42
VR 40/24 Vellahn	43
VR 41/24 Kloddram	44
VR 42/24 Moraas	45
VR 43/24 Warlow	46
VR 44/24 Wöbbelin	47
VR 45/24 Alt Krenzlin	48
VR 46/24 Bresegard.....	49
VR 47/24 Karenz.....	50
VR 48/24 Gorlosen.....	51
VR 49/24 Steesow.....	52
VR 50/24 Milow	53
VR 51/24 Grabow.....	54
VR 52/24 Muchow	55
VR 53/24 Balow.....	56
VR 54/24 Brunow	57
VR 55/24 Herzfeld	58
VR 56/24 Parchim	59
VR 57/24 Gischow.....	60
VR 58/24 Suckow-Redlin.....	61
VR 59/24 Kreien.....	62
VR 60/24 VietlÜbbe	63
VR 61/24 Wendisch Priborn	64
VR 62/24 Barkow	65
VR 63/24 Plauerhagen	66
VR 64/24 Daschow.....	67
VR 65/24 Werder.....	68
VR 66/24 Sehlsdorf	69
VR 67/24 Granzin.....	70
VR 68/24 Severin	71
VR 69/24 Kladrum	72
VR 70/24 Wessin.....	73
VR 71/24 Runow	74
VR 72/24 Groß Niendorf.....	75
VR 73/24 Hohen Pritz.....	76
Abkürzungsverzeichnis.....	77

VR 01/24 Rieps

Eckdaten:

Größe	146 ha
Landkreis	NWM
Gemeinden	- Rieps - Thandorf - Schlagsdorf

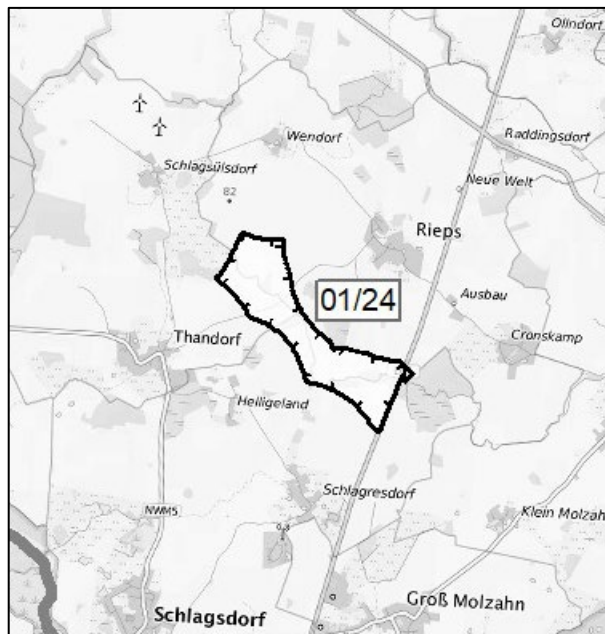
Status Planung:

RREP WM (2011)	1. TF Kap. 6.5	2. TF Kap. 6.5	3. TF Kap. 6.5	Bauleit- planung
	x	x	x	

Status Windenergieanlagen:

beantragt	genehmigt/ Bestand
	x

Übersichtskarte:



Abgrenzung des Gebietes:

Ausschlusskriterien	Abwägungskriterien	Weitere Abwägungskriterien
<ul style="list-style-type: none"> - 1.000 m Siedlungsabstand - 800 m Siedlungsabstand - Biosphärenreservate - Waldgebiete - Europäische Vogelschutzgebiete - Binnengewässer 		<ul style="list-style-type: none"> - Landschaftsschutzgebiete

Sonstige Informationen:

VR 02/24 Löwitz West

Eckdaten:

Größe	406 ha
Landkreis	NWM
Gemeinden	- Stadt Rhena - Königsfeld - Siemz-Niendorf - Roduchelstorf

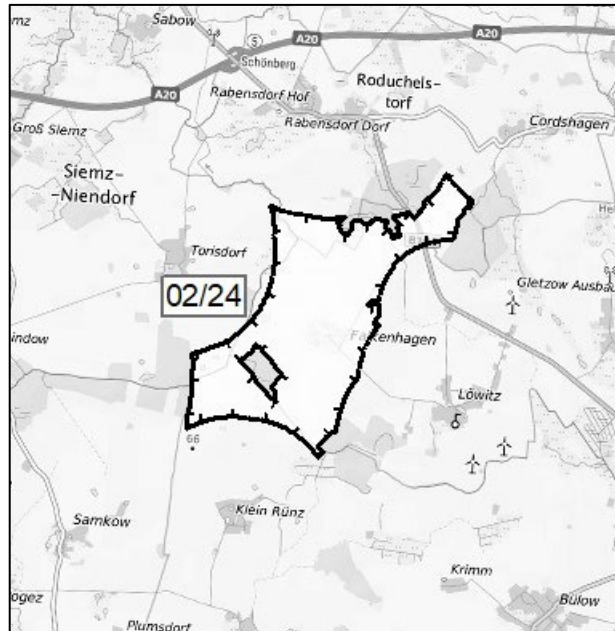
Status Planung:

RREP WM (2011)	1. TF Kap.	2. TF Kap.	3. TF Kap.	Bauleitplanung
	6.5	6.5	6.5	
		x	x	

Status Windenergieanlagen:

beantragt	genehmigt/ Bestand
x	

Übersichtskarte:



Abgrenzung des Gebietes:

Ausschlusskriterien	Abwägungskriterien	Weitere Abwägungskriterien
<ul style="list-style-type: none"> - 1.000 m Siedlungsabstand - 800 m Siedlungsabstand - Waldgebiete - Gesetzlich geschützte Biotope - Tiefgründige Moore 	<ul style="list-style-type: none"> - Umfang 	

Sonstige Informationen:

- Generalisierung der Gebietsgrenze vorgenommen

VR 03/24 Schönberg

Eckdaten:

Größe	117 ha
Landkreis	NWM
Gemeinden	- Stadt Schönberg - Menzendorf - Stepenitztal

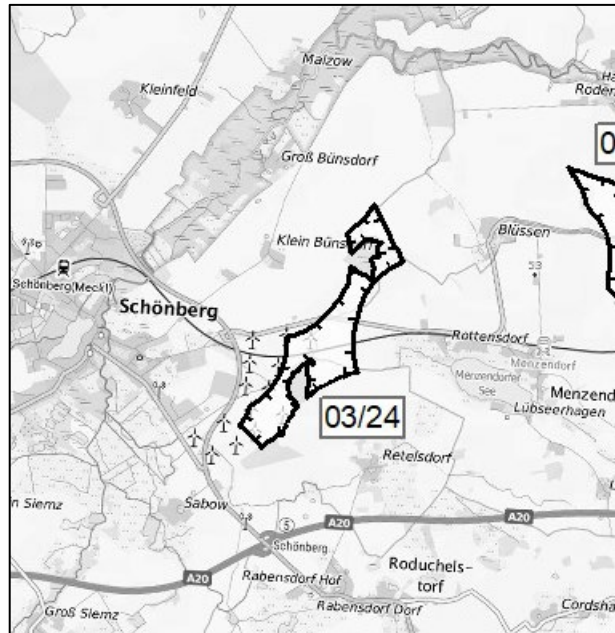
Status Planung:

RREP WM (2011)	1. TF Kap. 6.5	2. TF Kap. 6.5	3. TF Kap. 6.5	Bauleit- planung
x		x	x	

Status Windenergieanlagen:

beantragt	genehmigt/ Bestand
x	x

Übersichtskarte:



Abgrenzung des Gebietes:

Ausschlusskriterien	Abwägungskriterien	Weitere Abwägungskriterien
- 1.000m Siedlungsabstand - 800 m Siedlungsabstand - Waldgebiete	- Umfang	

Sonstige Informationen:

- Generalisierung der Gebietsgrenze vorgenommen
- WEA auch außerhalb des VR Wind

VR 04/24 Menzendorf

Eckdaten:

Größe	98 ha
Landkreis	NWM
Gemeinden	- Menzendorf - Stepenitztal - Grieben

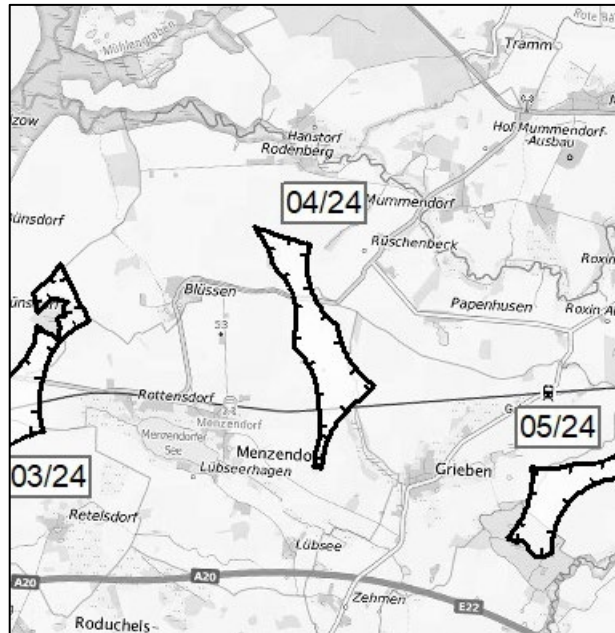
Status Planung:

RREP WM (2011)	1. TF Kap. 6.5	2. TF Kap. 6.5	3. TF Kap. 6.5	Bauleit- planung
		x	x	

Status Windenergieanlagen:

beantragt	genehmigt/ Bestand
x	

Übersichtskarte:



Abgrenzung des Gebietes:

Ausschlusskriterien	Abwägungskriterien	Weitere Abwägungskriterien
- 1.000 m Siedlungsabstand - 800 m Siedlungsabstand		

Sonstige Informationen:

VR 05/24 Grieben Ost

Eckdaten:

Größe	88 ha
Landkreis	NWM
Gemeinden	- Stepenitztal - Grieben - Stadt Rhen a

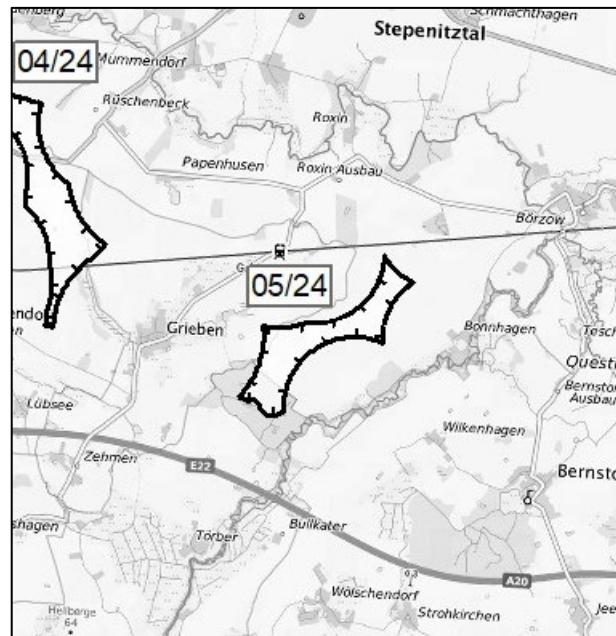
Status Planung:

RREP WM (2011)	1. TF Kap. 6.5	2. TF Kap. 6.5	3. TF Kap. 6.5	Bauleit- planung
			x	

Status Windenergieanlagen:

beantragt	genehmigt/ Bestand
x	x

Übersichtskarte:



Abgrenzung des Gebietes:

Ausschlusskriterien	Abwägungskriterien	Weitere Abwägungskriterien
- 1.000 m Siedlungsabstand - 800 m Siedlungsabstand - Waldgebiete		

Sonstige Informationen:

VR 06/24 Gross Voigtshagen

Eckdaten:

Größe	155 ha
Landkreis	NWM
Gemeinden	- Stadt Dassow - Roggenstorf

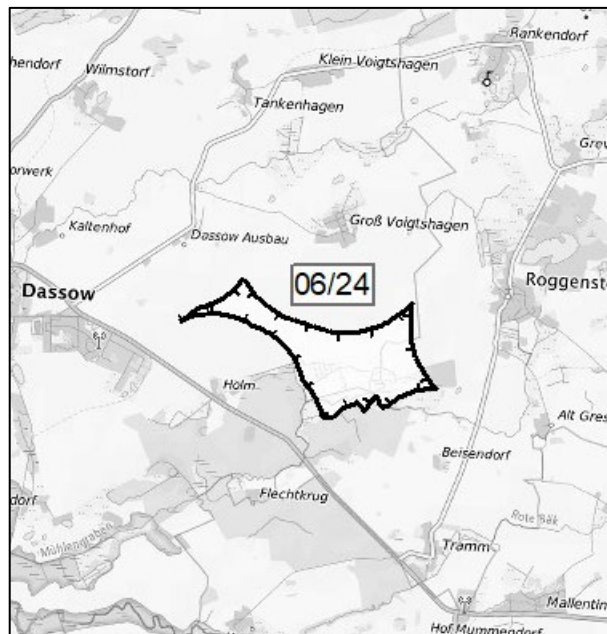
Status Planung:

RREP WM (2011)	1. TF Kap. 6.5	2. TF Kap. 6.5	3. TF Kap. 6.5	Bauleit- planung
	x	x	x	

Status Windenergieanlagen:

beantragt	genehmigt/ Bestand
x	

Übersichtskarte:



Abgrenzung des Gebietes:

Ausschlusskriterien	Abwägungskriterien	Weitere Abwägungskriterien
<ul style="list-style-type: none"> - 1.000 m Siedlungsabstand - 800 m Siedlungsabstand - Waldgebiete - Binnengewässer 		

Sonstige Informationen:

- FNP Stadt Dassow: Sondergebiet WEA grenzt nördlich an das VR Wind

VR 07/24 Grevesmühlen

Eckdaten:

Größe	159 ha
Landkreis	NWM
Gemeinden	- Stadt Grevesmühlen - Damshagen - Warnow

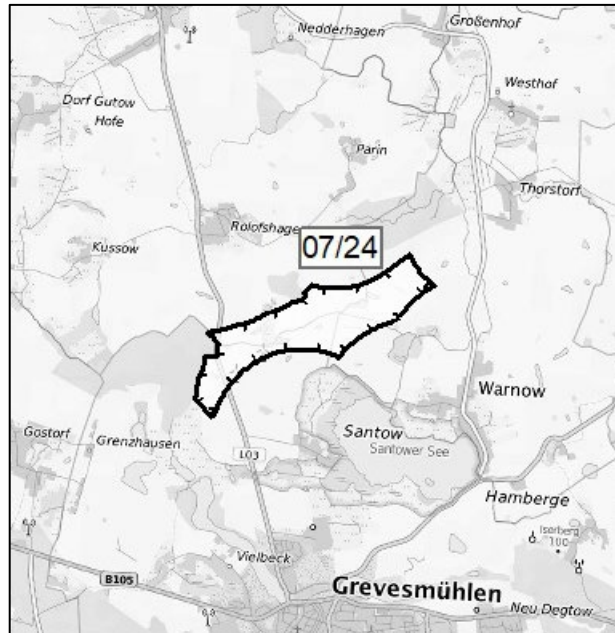
Status Planung:

RREP WM (2011)	1. TF Kap.	2. TF Kap.	3. TF Kap.	Bauleitplanung
	x	x	x	

Status Windenergieanlagen:

beantragt	genehmigt/ Bestand
x	x

Übersichtskarte:



Abgrenzung des Gebietes:

Ausschlusskriterien	Abwägungskriterien	Weitere Abwägungskriterien
- 1.000 m Siedlungsabstand - 800 m Siedlungsabstand - Waldgebiete	- Umfang	

Sonstige Informationen:

VR 08/24 Questin

Eckdaten:

Größe	176 ha
Landkreis	NWM
Gemeinden	- Stadt Grevesmühlen - Upahl - Bernstorf

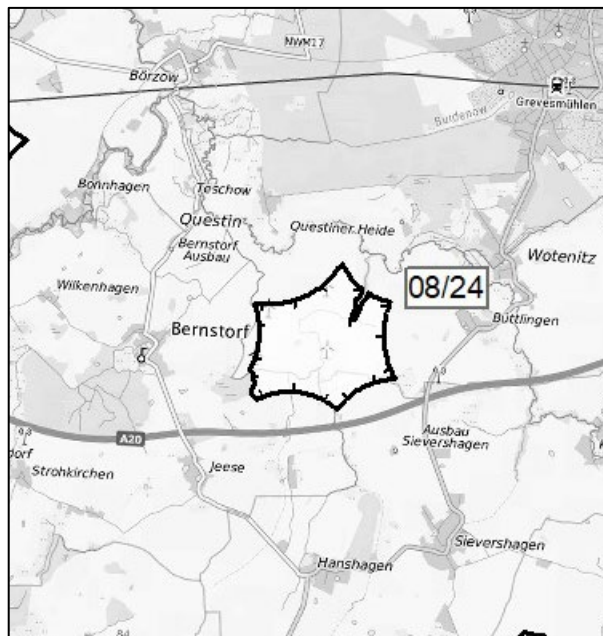
Status Planung:

RREP WM (2011)	1. TF Kap.	2. TF Kap.	3. TF Kap.	Bauleitplanung
	6.5	6.5	6.5	
		x	x	

Status Windenergieanlagen:

beantragt	genehmigt/ Bestand
x	x

Übersichtskarte:



Abgrenzung des Gebietes:

Ausschlusskriterien	Abwägungskriterien	Weitere Abwägungskriterien
<ul style="list-style-type: none"> - 1.000 m Siedlungsabstand - 800 m Siedlungsabstand - Waldgebiete - Gesetzlich geschützte Biotope - Europäische Vogelschutzgebiete - Binnengewässer 		<ul style="list-style-type: none"> - Gebiete von gemeinschaftlicher Bedeutung

Sonstige Informationen:

VR 09/24 Rambeel

Eckdaten:

Größe	413 ha
Landkreis	NWM
Gemeinden	- Veelböken - Wedendorfersee - Upahl - Rüting

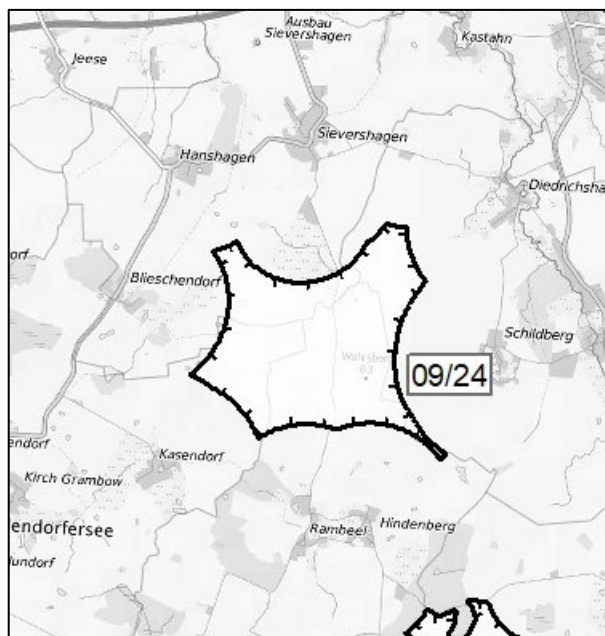
Status Planung:

RREP WM (2011)	1. TF Kap. 6.5	2. TF Kap. 6.5	3. TF Kap. 6.5	Bauleit- planung

Status Windenergieanlagen:

beantragt	genehmigt/ Bestand
x	

Übersichtskarte:



Abgrenzung des Gebietes:

Ausschlusskriterien	Abwägungskriterien	Weitere Abwägungskriterien
- 1.000 m Siedlungsabstand - 800 m Siedlungsabstand	- Umfang	

Sonstige Informationen:

VR 10/24 Groß Hundorf

Eckdaten:

Größe	171 ha
Landkreis	NWM
Gemeinden	- Stadt Gadebusch - Wedendorfersee - Veelböken

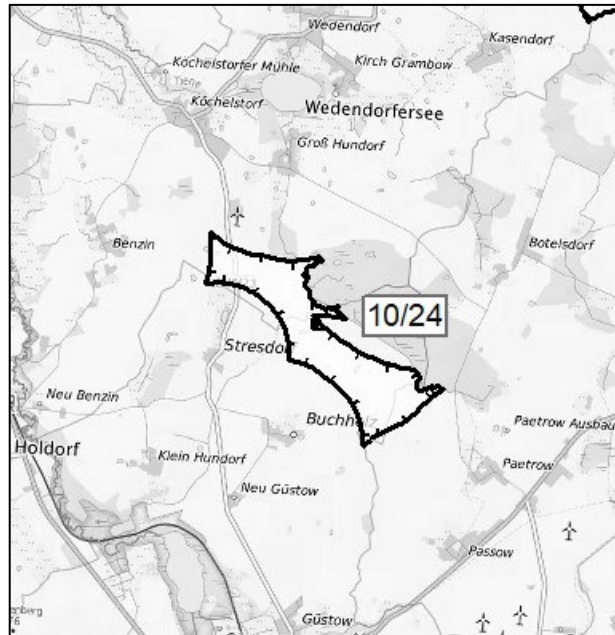
Status Planung:

RREP WM (2011)	1. TF Kap. 6.5	2. TF Kap. 6.5	3. TF Kap. 6.5	Bauleit- planung
			x	

Status Windenergieanlagen:

beantragt	genehmigt/ Bestand
x	

Übersichtskarte:



Abgrenzung des Gebietes:

Ausschlusskriterien	Abwägungskriterien	Weitere Abwägungskriterien
<ul style="list-style-type: none"> - 1.000 m Siedlungsabstand - 800 m Siedlungsabstand - Waldgebiete - Gesetzlich geschützte Biotope - Binnengewässer 	<ul style="list-style-type: none"> - Denkmalschutz 	

Sonstige Informationen:

VR 11/24 Mühlen Eichsen

Eckdaten:

Größe	66 ha
Landkreis	NWM
Gemeinden	- Mühlen Eichsen - Veelböken

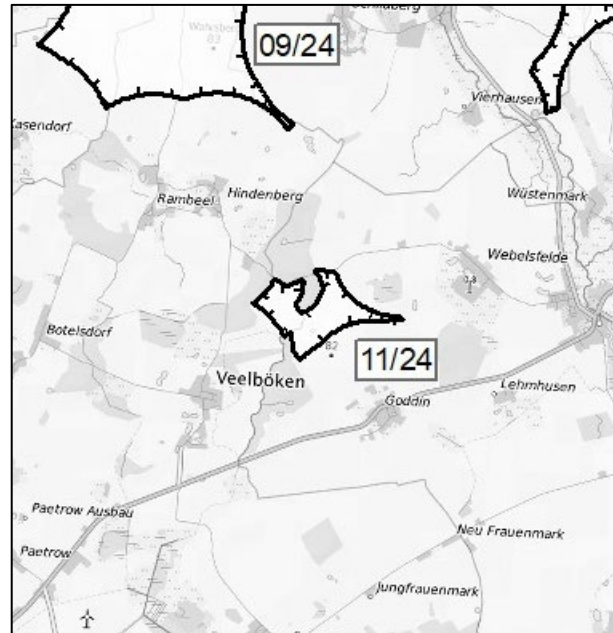
Status Planung:

RREP WM (2011)	1. TF Kap. 6.5	2. TF Kap. 6.5	3. TF Kap. 6.5	Bauleit- planung
		x	x	

Status Windenergieanlagen:

beantragt	genehmigt/ Bestand
x	x

Übersichtskarte:



Abgrenzung des Gebietes:

Ausschlusskriterien	Abwägungskriterien	Weitere Abwägungskriterien
- 1.000 m Siedlungsabstand - 800 m Siedlungsabstand - Waldgebiete	- Umfang	

Sonstige Informationen:

- Generalisierung der Gebietsgrenze vorgenommen

VR 12/24 Rütting

Eckdaten:

Größe	99 ha
Landkreis	NWM
Gemeinden	- Rütting - Upahl - Testorf-Steinfurt

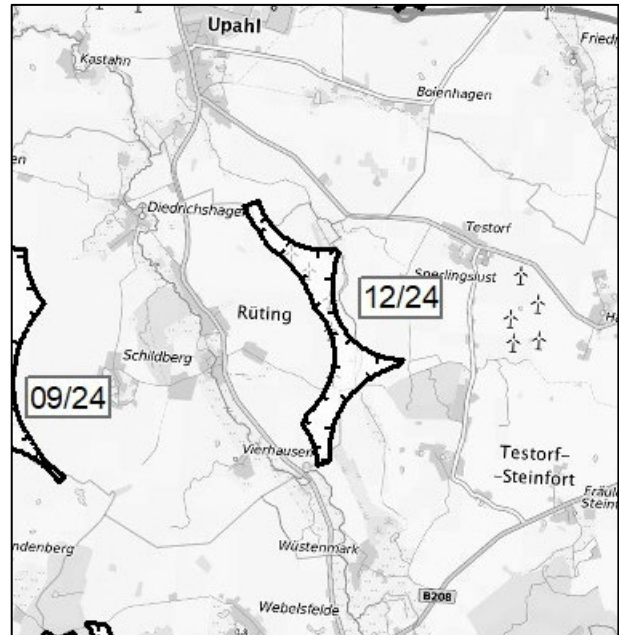
Status Planung:

RREP WM (2011)	1. TF Kap. 6.5	2. TF Kap. 6.5	3. TF Kap. 6.5	Bauleit- planung
x		x		x

Status Windenergieanlagen:

beantragt	genehmigt/ Bestand
	x

Übersichtskarte:



Abgrenzung des Gebietes:

Ausschlusskriterien	Abwägungskriterien	Weitere Abwägungskriterien
- 1.000 m Siedlungsabstand - 800 m Siedlungsabstand		

Sonstige Informationen:

VR 13/24 Groß Pravtshagen

Eckdaten:

Größe	81 ha
Landkreis	NWM
Gemeinden	- Upahl - Stadt Grevesmühlen

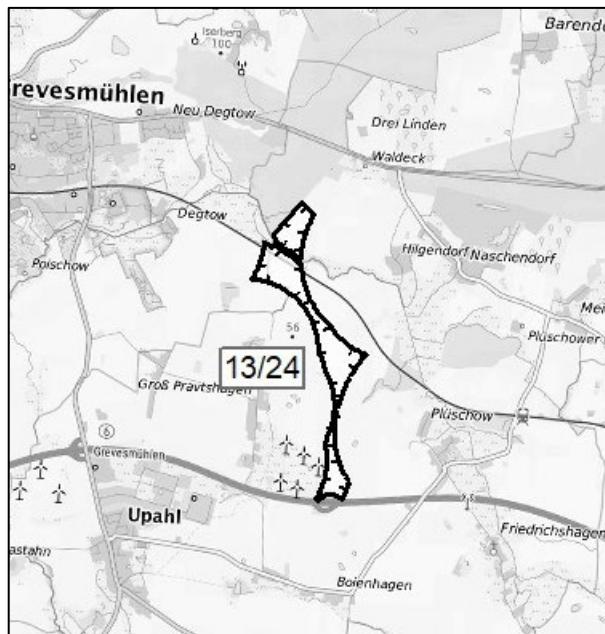
Status Planung:

RREP WM (2011)	1. TF Kap.	2. TF Kap.	3. TF Kap.	Bauleitplanung
x	6.5	6.5	6.5	x

Status Windenergieanlagen:

beantragt	genehmigt/ Bestand

Übersichtskarte:



Abgrenzung des Gebietes:

Ausschlusskriterien	Abwägungskriterien	Weitere Abwägungskriterien
<ul style="list-style-type: none"> - 1.000 m Siedlungsabstand - 800 m Siedlungsabstand - Waldgebiete - Gesetzlich geschützte Biotope - Europäische Vogelschutzgebiete - Binnengewässer 		<ul style="list-style-type: none"> - Gebiete von gemeinschaftlicher Bedeutung

Sonstige Informationen:

- Generalisierung der Gebietsgrenze vorgenommen
- WEA außerhalb des VR Wind

VR 14/24 Bobitz

Eckdaten:

Größe	38 ha
Landkreis	NWM
Gemeinden	- Bobitz

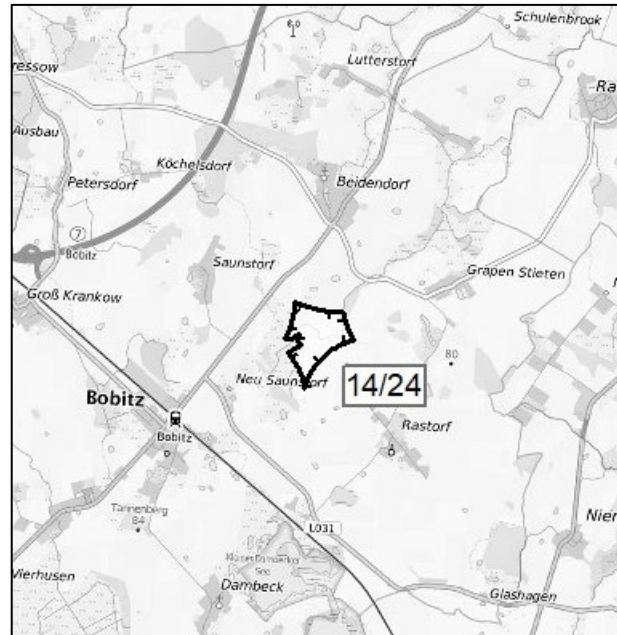
Status Planung:

RREP WM (2011)	1. TF Kap. 6.5	2. TF Kap. 6.5	3. TF Kap. 6.5	Bauleit- planung

Status Windenergieanlagen:

beantragt	genehmigt/ Bestand

Übersichtskarte:



Abgrenzung des Gebietes:

Ausschlusskriterien	Abwägungskriterien	Weitere Abwägungskriterien
<ul style="list-style-type: none"> - 1.000 m Siedlungsabstand - 800 m Siedlungsabstand - Tiefgründige Moore 		

Sonstige Informationen:

VR 15/24 Schimm

Eckdaten:

Größe	199 ha
Landkreis	NWM
Gemeinden	- Lübow - Jesendorf - Zurow

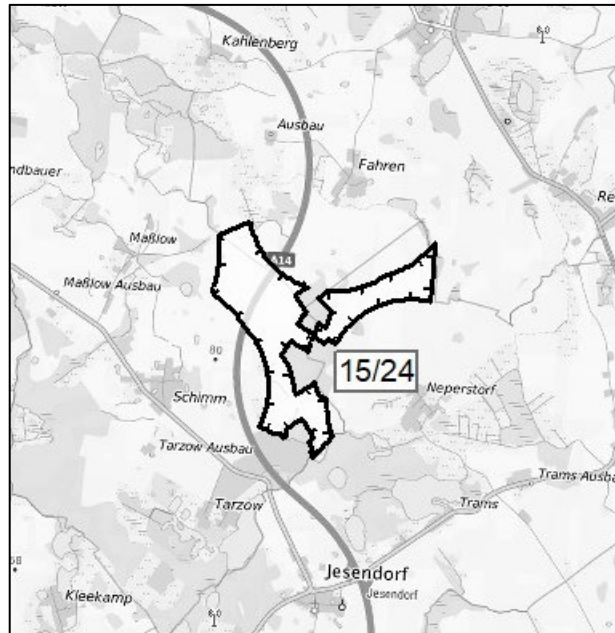
Status Planung:

RREP WM (2011)	1. TF Kap. 6.5	2. TF Kap. 6.5	3. TF Kap. 6.5	Bauleit- planung

Status Windenergieanlagen:

beantragt	genehmigt/ Bestand
x	

Übersichtskarte:



Abgrenzung des Gebietes:

Ausschlusskriterien	Abwägungskriterien	Weitere Abwägungskriterien
<ul style="list-style-type: none"> - 1.000 m Siedlungsabstand - 800 m Siedlungsabstand - Waldgebiete - Binnengewässer - VR Rohstoffsicherung 	<ul style="list-style-type: none"> - Umfang 	

Sonstige Informationen:

- Generalisierung der Gebietsgrenze vorgenommen

VR 16/24 Rohlstorf

Eckdaten:

Größe	86 ha
Landkreis	NWM
Gemeinden	- Hornstorf - Benz

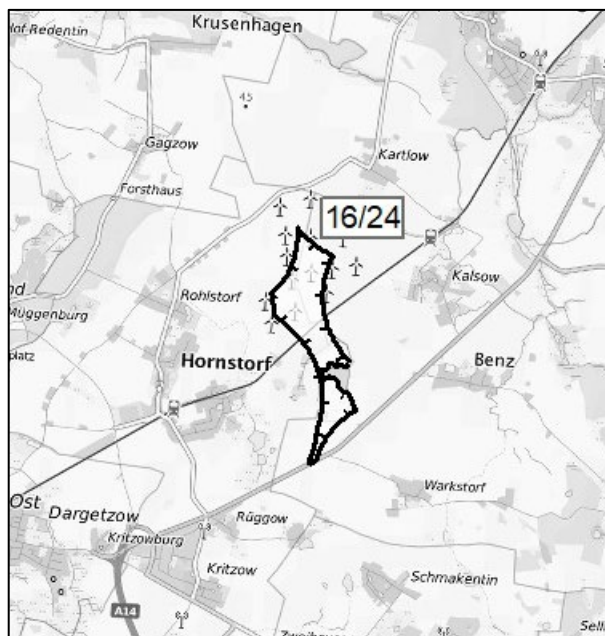
Status Planung:

RREP WM (2011)	1. TF Kap. 6.5	2. TF Kap. 6.5	3. TF Kap. 6.5	Bauleit- planung
x	x	x	x	x

Status Windenergieanlagen:

beantragt	genehmigt/ Bestand
x	x

Übersichtskarte:



Abgrenzung des Gebietes:

Ausschlusskriterien	Abwägungskriterien	Weitere Abwägungskriterien
<ul style="list-style-type: none"> - 1.000 m Siedlungsabstand - 800 m Siedlungsabstand - Waldgebiete - Gesetzlich geschützte Biotope 		

Sonstige Informationen:

- Generalisierung der Gebietsgrenze vorgenommen
- WEA auch außerhalb des VR Wind

VR 17/24 Neuburg

Eckdaten:

Größe	37 ha
Landkreis	NWM
Gemeinden	- Neuburg

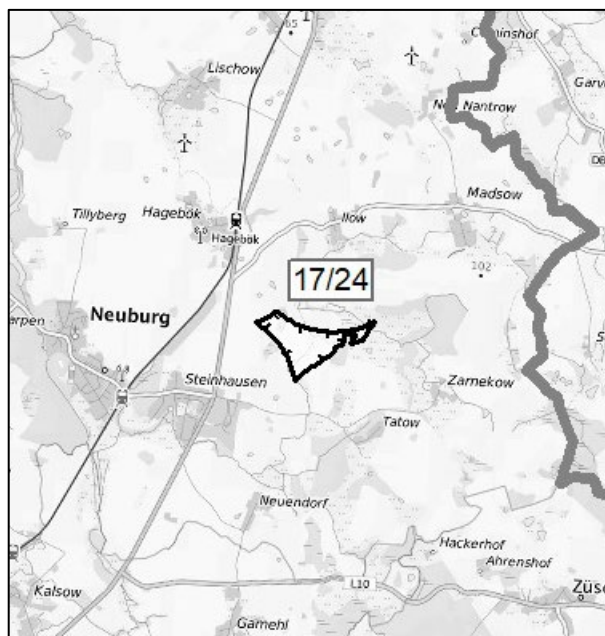
Status Planung:

RREP WM (2011)	1. TF Kap. 6.5	2. TF Kap. 6.5	3. TF Kap. 6.5	Bauleit- planung

Status Windenergieanlagen:

beantragt	genehmigt/ Bestand

Übersichtskarte:



Abgrenzung des Gebietes:

Ausschlusskriterien	Abwägungskriterien	Weitere Abwägungskriterien
<ul style="list-style-type: none"> - 1.000 m Siedlungsabstand - 800 m Siedlungsabstand - Waldgebiete 		

Sonstige Informationen:

- Generalisierung der Gebietsgrenze vorgenommen

VR 18/24 Nevern

Eckdaten:

Größe	41 ha
Landkreis	NWM
Gemeinden	- Zurow - Stadt Neukloster

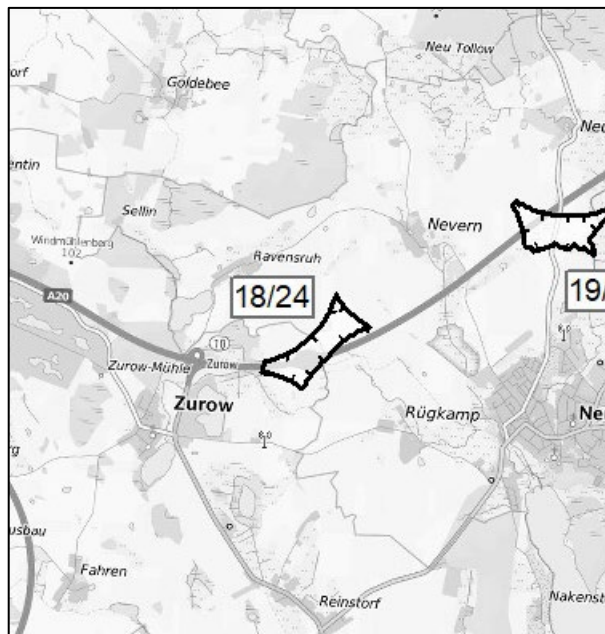
Status Planung:

RREP WM (2011)	1. TF Kap. 6.5	2. TF Kap. 6.5	3. TF Kap. 6.5	Bauleit- planung

Status Windenergieanlagen:

beantragt	genehmigt/ Bestand

Übersichtskarte:



Abgrenzung des Gebietes:

Ausschlusskriterien	Abwägungskriterien	Weitere Abwägungskriterien
<ul style="list-style-type: none"> - 1.000 m Siedlungsabstand - 800 m Siedlungsabstand - Waldgebiete - Gesetzlich geschützte Biotope 		

Sonstige Informationen:

VR 19/24 Neuhof

Eckdaten:

Größe	37 ha
Landkreis	NWM
Gemeinden	- Stadt Neukloster - Glasin

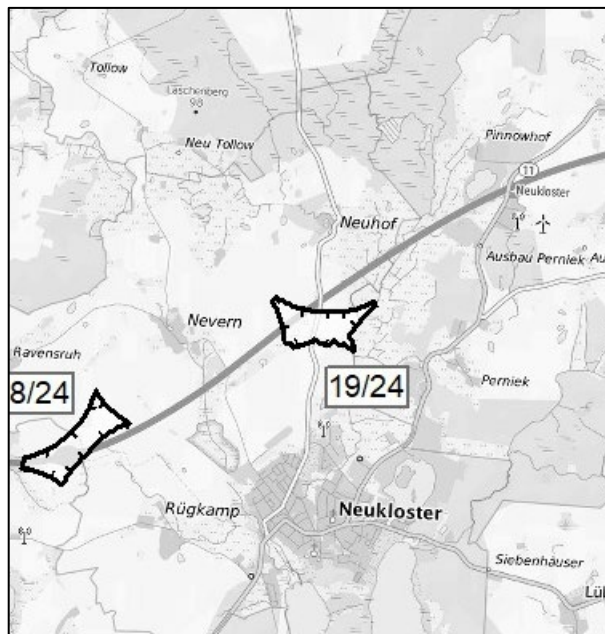
Status Planung:

RREP WM (2011)	1. TF Kap. 6.5	2. TF Kap. 6.5	3. TF Kap. 6.5	Bauleit- planung

Status Windenergieanlagen:

beantragt	genehmigt/ Bestand

Übersichtskarte:



Abgrenzung des Gebietes:

Ausschlusskriterien	Abwägungskriterien	Weitere Abwägungskriterien
<ul style="list-style-type: none"> - 1.000 m Siedlungsabstand - 800 m Siedlungsabstand - Binnengewässer - Trinkwasserschutzgebiete und VR Trinkwasser 		<ul style="list-style-type: none"> - Naturparke - Landschaftsschutzgebiete

Sonstige Informationen:

- Generalisierung der Gebietsgrenze vorgenommen

VR 20/24 Wakendorf

Eckdaten:

Größe	67 ha
Landkreis	NWM
Gemeinden	- Züsow - Pässe - Glasin

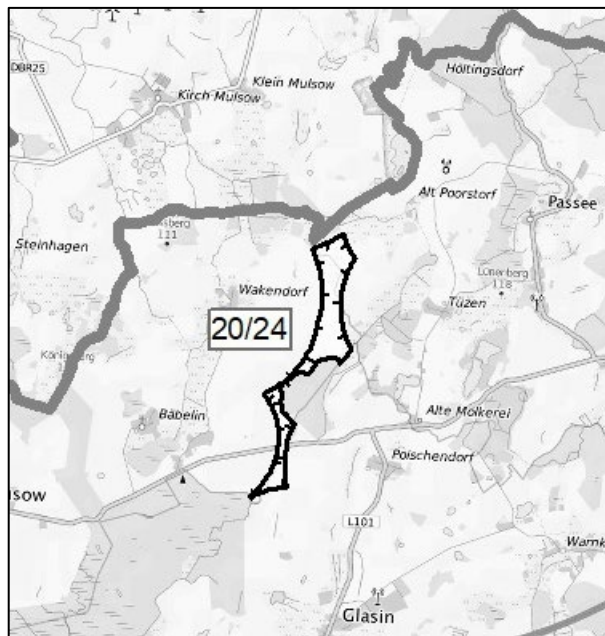
Status Planung:

RREP WM (2011)	1. TF Kap. 6.5	2. TF Kap. 6.5	3. TF Kap. 6.5	Bauleit- planung

Status Windenergieanlagen:

beantragt	genehmigt/ Bestand

Übersichtskarte:



Abgrenzung des Gebietes:

Ausschlusskriterien	Abwägungskriterien	Weitere Abwägungskriterien
<ul style="list-style-type: none"> - 1.000 m Siedlungsabstand - 800 m Siedlungsabstand - Waldgebiete - Gesetzlich geschützte Biotope - Europäische Vogelschutzgebiete - Tiefgründige Moore 		<ul style="list-style-type: none"> - Gebiete von gemeinschaftlicher Bedeutung

Sonstige Informationen:

- Generalisierung der Gebietsgrenze vorgenommen

VR 21/24 Glasin

Eckdaten:

Größe	41 ha
Landkreis	NWM
Gemeinden	- Glasin

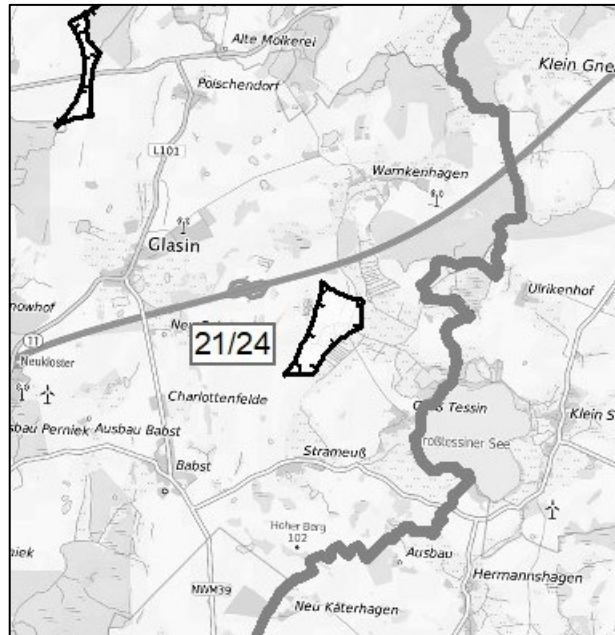
Status Planung:

RREP WM (2011)	1. TF Kap. 6.5	2. TF Kap. 6.5	3. TF Kap. 6.5	Bauleit- planung

Status Windenergieanlagen:

beantragt	genehmigt/ Bestand

Übersichtskarte:



Abgrenzung des Gebietes:

Ausschlusskriterien	Abwägungskriterien	Weitere Abwägungskriterien
<ul style="list-style-type: none"> - 1.000 m Siedlungsabstand - 800 m Siedlungsabstand 		

Sonstige Informationen:

VR 22/24 Cramonshagen

Eckdaten:

Größe	77 ha
Landkreis	NWM
Gemeinden	- Cramonshagen - Brüsewitz

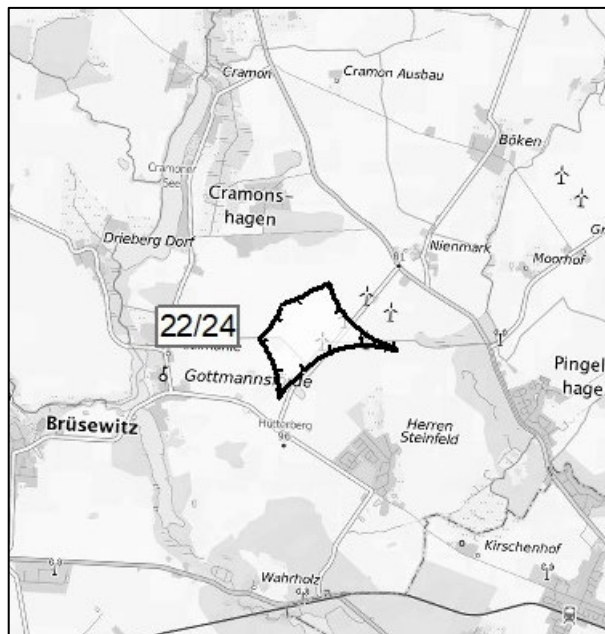
Status Planung:

RREP WM (2011)	1. TF Kap. 6.5	2. TF Kap. 6.5	3. TF Kap. 6.5	Bauleitplanung
x				x

Status Windenergieanlagen:

beantragt	genehmigt/ Bestand
	x

Übersichtskarte:



Abgrenzung des Gebietes:

Ausschlusskriterien	Abwägungskriterien	Weitere Abwägungskriterien
- 1.000 m Siedlungsabstand - 800 m Siedlungsabstand		

Sonstige Informationen:

- WEA auch außerhalb des VR Wind

VR 23/24 Gadebusch Süd

Eckdaten:

Größe	89 ha
Landkreis	NWM
Gemeinden	- Stadt Gadebusch - Lützow

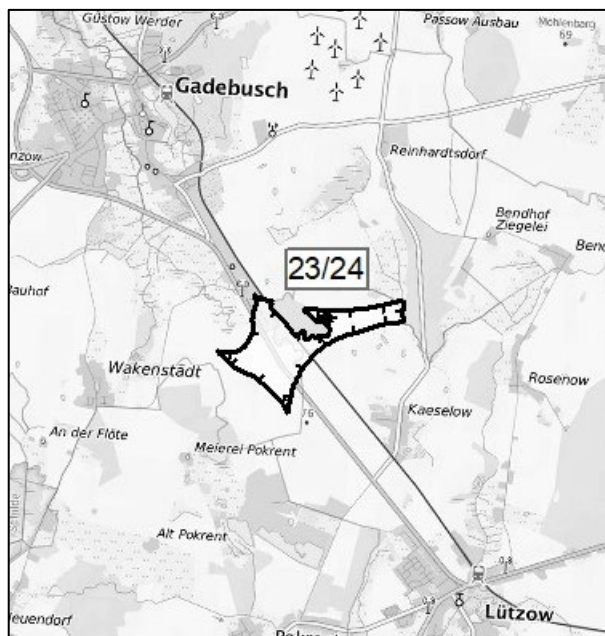
Status Planung:

RREP WM (2011)	1. TF Kap.	2. TF Kap.	3. TF Kap.	Bauleitplanung
	6.5	6.5	6.5	
	x	x	x	

Status Windenergieanlagen:

beantragt	genehmigt/ Bestand
x	

Übersichtskarte:



Abgrenzung des Gebietes:

Ausschlusskriterien	Abwägungskriterien	Weitere Abwägungskriterien
- 1.000 m Siedlungsabstand - Waldgebiete - Binnengewässer	- Denkmalschutz	

Sonstige Informationen:

VR 24/24 Renzow West

Eckdaten:

Größe	275 ha
Landkreis	NWM
Gemeinden	- Schildetal - Pokrent - Krembz

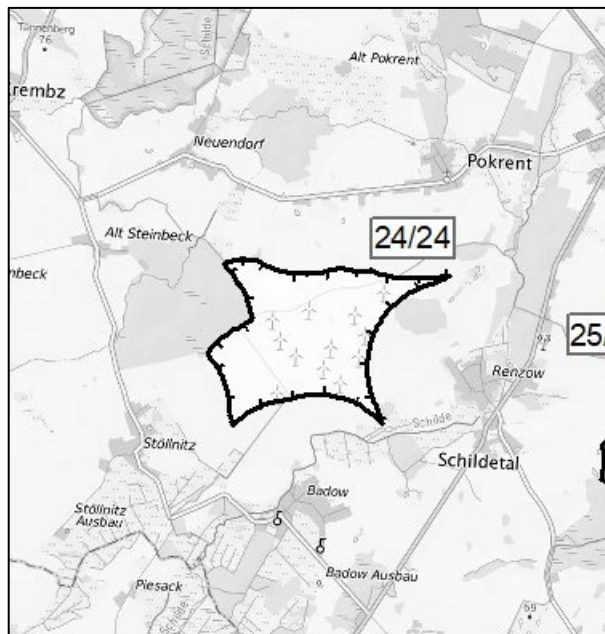
Status Planung:

RREP WM (2011)	1. TF Kap. 6.5	2. TF Kap. 6.5	3. TF Kap. 6.5	Bauleit- planung
x	x	x	x	x

Status Windenergieanlagen:

beantragt	genehmigt/ Bestand
	x

Übersichtskarte:



Abgrenzung des Gebietes:

Ausschlusskriterien	Abwägungskriterien	Weitere Abwägungskriterien
- 1.000 m Siedlungsabstand - 800 m Siedlungsabstand - Waldgebiete		

Sonstige Informationen:

VR 25/24 Renzow Ost

Eckdaten:

Größe	270 ha
Landkreis	NWM
Gemeinden	- Gottesgabe - Schildetal

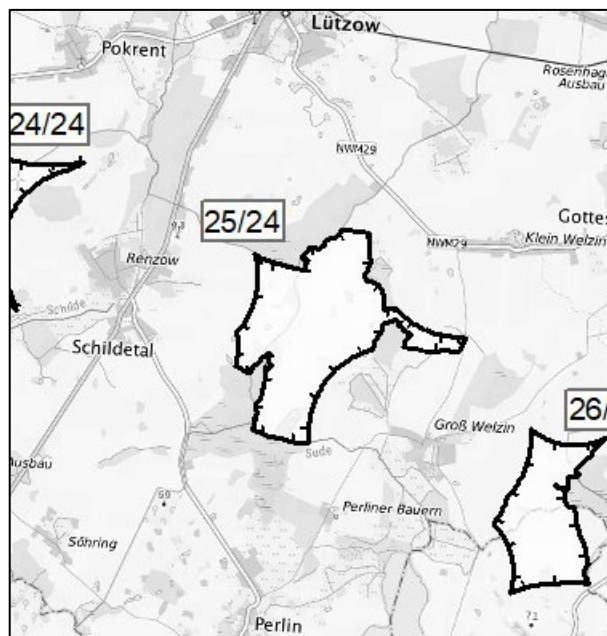
Status Planung:

RREP WM (2011)	1. TF Kap. 6.5	2. TF Kap. 6.5	3. TF Kap. 6.5	Bauleit- planung
	x	x	x	

Status Windenergieanlagen:

beantragt	genehmigt/ Bestand
x	

Übersichtskarte:



Abgrenzung des Gebietes:

Ausschlusskriterien	Abwägungskriterien	Weitere Abwägungskriterien
<ul style="list-style-type: none"> - 1.000 m Siedlungsabstand - 800 m Siedlungsabstand - Waldgebiete - Tiefgründige Moore - Binnengewässer 	- Umfang	

Sonstige Informationen:

- Generalisierung der Gebietsgrenze vorgenommen

VR 26/24 Groß Welzin

Eckdaten:

Größe	129 ha
Landkreis	NWM / LUP
Gemeinden	- Gottesgabe - Grambow - Dümmer

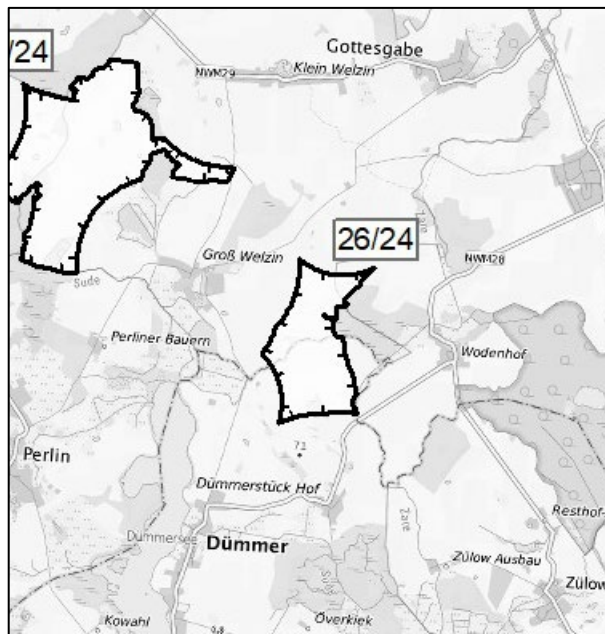
Status Planung:

RREP WM (2011)	1. TF Kap.	2. TF Kap.	3. TF Kap.	Bauleitplanung
	x	x	x	

Status Windenergieanlagen:

beantragt	genehmigt/ Bestand
x	

Übersichtskarte:



Abgrenzung des Gebietes:

Ausschlusskriterien	Abwägungskriterien	Weitere Abwägungskriterien
<ul style="list-style-type: none"> - 1.000 m Siedlungsabstand - 800 m Siedlungsabstand - Waldgebiete - Binnengewässer 		

Sonstige Informationen:

VR 27/24 Parum

Eckdaten:

Größe	232 ha
Landkreis	LUP
Gemeinden	- Dümmer - Hülseburg - Wittendörp

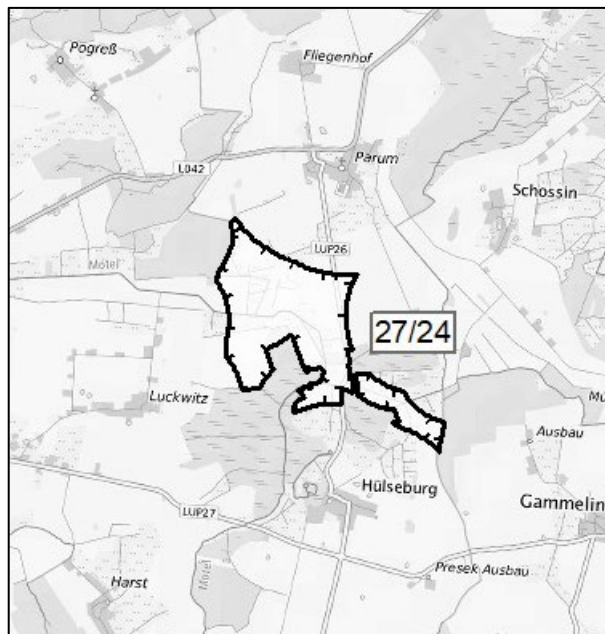
Status Planung:

RREP WM (2011)	1. TF Kap. 6.5	2. TF Kap. 6.5	3. TF Kap. 6.5	Bauleit- planung
	x	x	x	

Status Windenergieanlagen:

beantragt	genehmigt/ Bestand
x	

Übersichtskarte:



Abgrenzung des Gebietes:

Ausschlusskriterien	Abwägungskriterien	Weitere Abwägungskriterien
<ul style="list-style-type: none"> - 1.000 m Siedlungsabstand - 800 m Siedlungsabstand - Waldgebiete - Gesetzlich geschützte Biotope - Binnengewässer 		

Sonstige Informationen:

VR 28/24 Stralendorf

Eckdaten:

Größe	253 ha
Landkreis	LUP
Gemeinden	- Stralendorf - Warsow - Holthusen

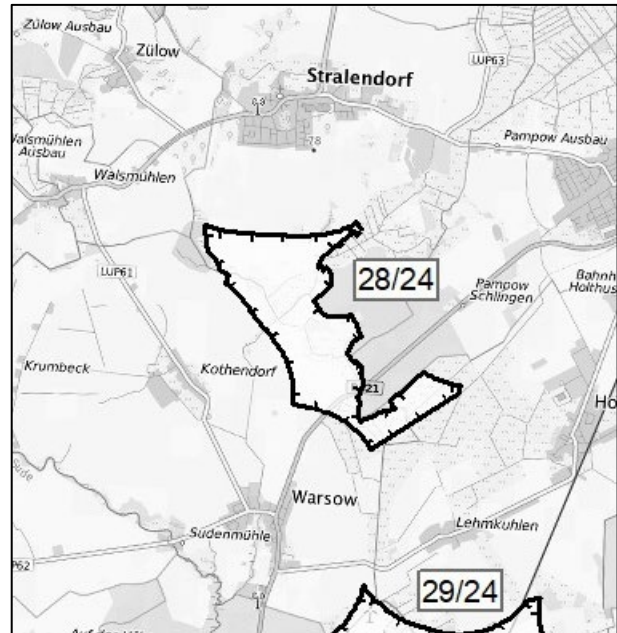
Status Planung:

RREP WM (2011)	1. TF Kap. 6.5	2. TF Kap. 6.5	3. TF Kap. 6.5	Bauleit- planung
	x	x	x	

Status Windenergieanlagen:

beantragt	genehmigt/ Bestand
x	

Übersichtskarte:



Abgrenzung des Gebietes:

Ausschlusskriterien	Abwägungskriterien	Weitere Abwägungskriterien
- 1.000 m Siedlungsabstand - Waldgebiete - Tiefgründige Moore	- Umfang	

Sonstige Informationen:

- Generalisierung der Gebietsgrenze vorgenommen

VR 29/24 Alt Zachun

Eckdaten:

Größe	329 ha
Landkreis	LUP
Gemeinden	- Alt Zachun - Bandenitz - Warsow - Holthusen - Sülstorf

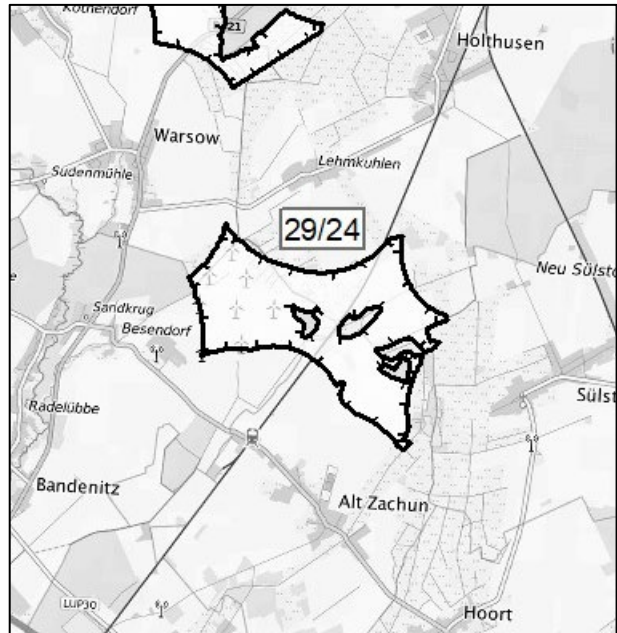
Status Planung:

RREP WM (2011)	1. TF Kap. 6.5	2. TF Kap. 6.5	3. TF Kap. 6.5	Bauleit- planung
	x	x	x	

Status Windenergieanlagen:

beantragt	genehmigt/ Bestand
x	x

Übersichtskarte:



Abgrenzung des Gebietes:

Ausschlusskriterien	Abwägungskriterien	Weitere Abwägungskriterien
<ul style="list-style-type: none"> - 1.000 m Siedlungsabstand - 800 m Siedlungsabstand - Waldgebiete - Tiefgründige Moore - Binnengewässer 		

Sonstige Informationen:

VR 30/24 Lübesse

Eckdaten:

Größe	256 ha
Landkreis	LUP
Gemeinden	- Lübesse - Uelitz - Sülstorf

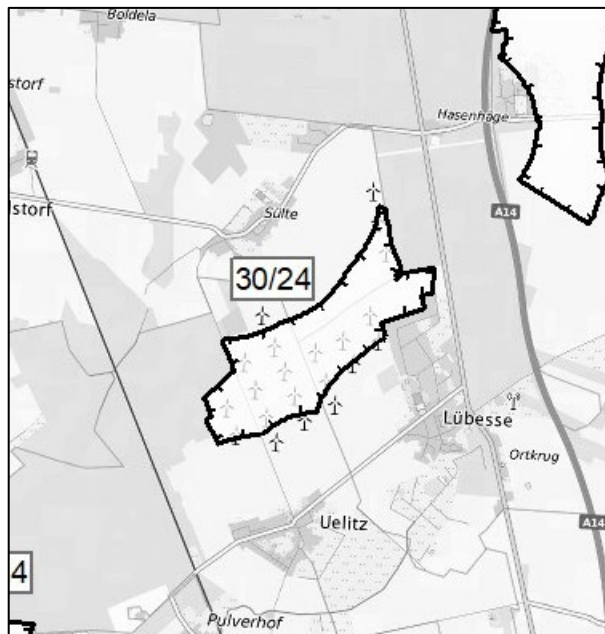
Status Planung:

RREP WM (2011)	1. TF Kap. 6.5	2. TF Kap. 6.5	3. TF Kap. 6.5	Bauleit- planung
x	x	x	x	x

Status Windenergieanlagen:

beantragt	genehmigt/ Bestand
x	x

Übersichtskarte:



Abgrenzung des Gebietes:

Ausschlusskriterien	Abwägungskriterien	Weitere Abwägungskriterien
- 1.000 m Siedlungsabstand - 800 m Siedlungsabstand - Waldgebiete	- Umfangung - Gewerbliche und industrielle Standorte	

Sonstige Informationen:

- Herausnahme B-Plan Nr. 6 der Gemeinde Lübesse
- WEA auch außerhalb des VR Wind

VR 31/24 Plate

Eckdaten:

Größe	458 ha
Landkreis	LUP
Gemeinden	- Plate - Banzkow

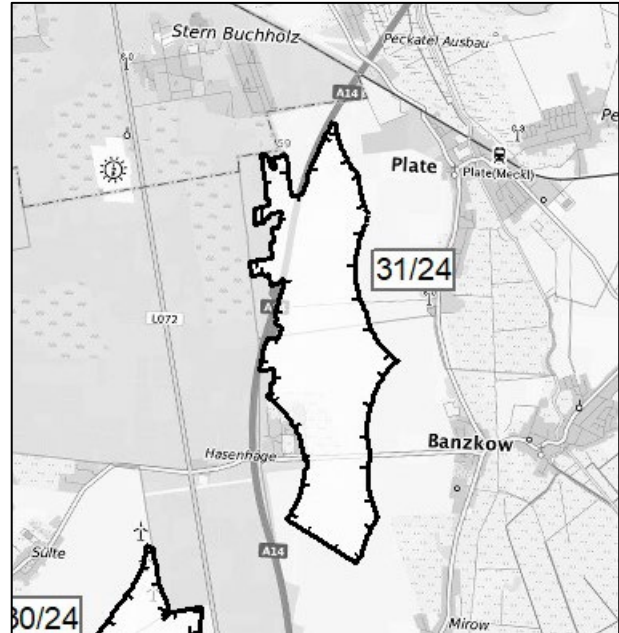
Status Planung:

RREP WM (2011)	1. TF Kap. 6.5	2. TF Kap. 6.5	3. TF Kap. 6.5	Bauleit- planung
	x	x	x	(x)

Status Windenergieanlagen:

beantragt	genehmigt/ Bestand
x	x

Übersichtskarte:



Abgrenzung des Gebietes:

Ausschlusskriterien	Abwägungskriterien	Weitere Abwägungskriterien
<ul style="list-style-type: none"> - 1.000 m Siedlungsabstand - 800 m Siedlungsabstand - Waldgebiete - VR Rohstoffsicherung 	- Umfangung	

Sonstige Informationen:

- Herausnahme von Ökokontofläche der Gemeinde Lübesse
- Herausnahme der Vorrangfläche für Artenschutz der Landeshauptstadt Schwerin auf dem Gebiet der Gemeinde Plate

VR 32/24 Hoort

Eckdaten:

Größe	622 ha
Landkreis	LUP
Gemeinden	- Hoort - Rastow

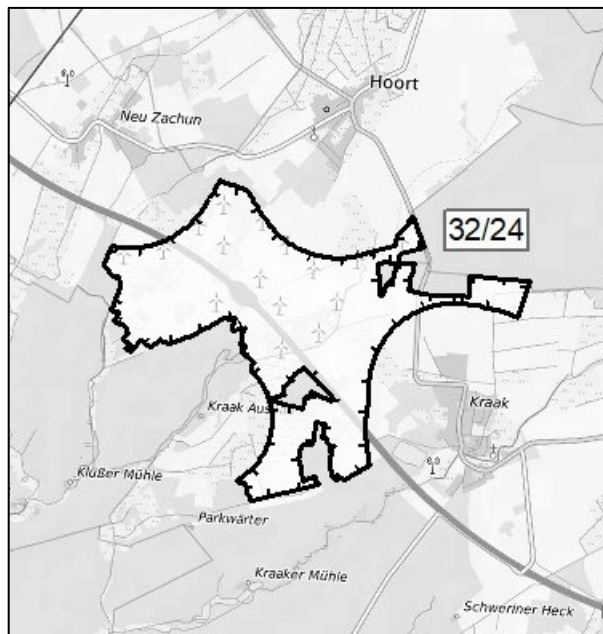
Status Planung:

RREP WM (2011)	1. TF Kap. 6.5	2. TF Kap. 6.5	3. TF Kap. 6.5	Bauleit- planung
	x	x	x	x

Status Windenergieanlagen:

beantragt	genehmigt/ Bestand
x	x

Übersichtskarte:



Abgrenzung des Gebietes:

Ausschlusskriterien	Abwägungskriterien	Weitere Abwägungskriterien
<ul style="list-style-type: none"> - 1.000 m Siedlungsabstand - 800 m Siedlungsabstand - Waldgebiete - Gesetzlich geschützte Biotope - Binnengewässer 	<ul style="list-style-type: none"> - Denkmalschutz - Umfangung 	<ul style="list-style-type: none"> - Gebiete von gemeinschaftlicher Bedeutung - Landschaftsschutzgebiete

Sonstige Informationen:

VR 33/24 Waschow

Eckdaten:

Größe	103 ha
Landkreis	LUP
Gemeinden	- Stadt Wittenburg

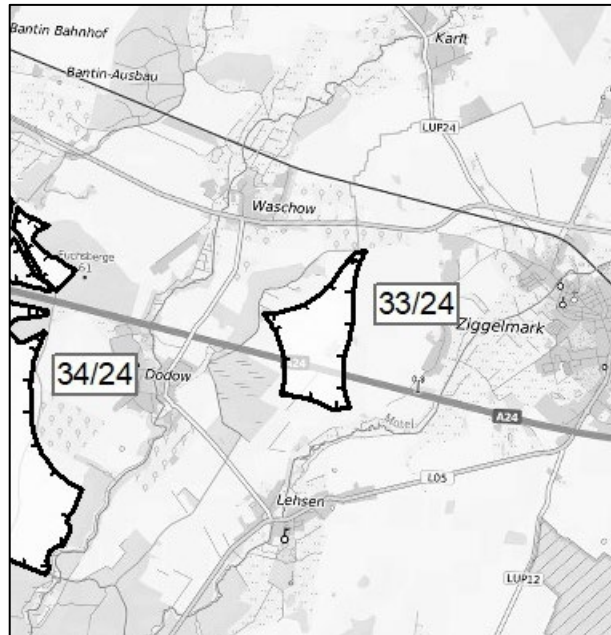
Status Planung:

RREP WM (2011)	1. TF Kap. 6.5	2. TF Kap. 6.5	3. TF Kap. 6.5	Bauleit- planung
		x		

Status Windenergieanlagen:

beantragt	genehmigt/ Bestand
x	

Übersichtskarte:



Abgrenzung des Gebietes:

Ausschlusskriterien	Abwägungskriterien	Weitere Abwägungskriterien
- 1.000 m Siedlungsabstand		

Sonstige Informationen:

- Generalisierung der Gebietsgrenze vorgenommen

VR 34/24 Kogel

Eckdaten:

Größe	316 ha
Landkreis	LUP
Gemeinden	- Kogel - Wittendörp

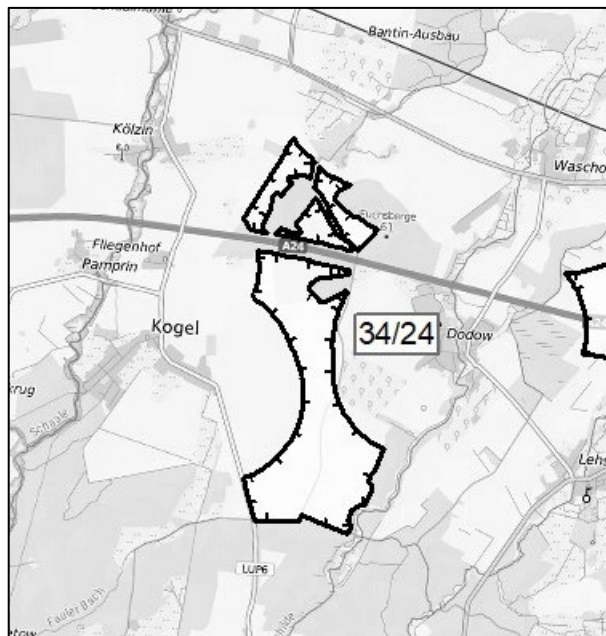
Status Planung:

RREP WM (2011)	1. TF Kap. 6.5	2. TF Kap. 6.5	3. TF Kap. 6.5	Bauleit- planung

Status Windenergieanlagen:

beantragt	genehmigt/ Bestand

Übersichtskarte:



Abgrenzung des Gebietes:

Ausschlusskriterien	Abwägungskriterien	Weitere Abwägungskriterien
<ul style="list-style-type: none"> - 1.000 m Siedlungsabstand - 800 m Siedlungsabstand - Waldgebiete - Europäische Vogelschutzgebiete 	<ul style="list-style-type: none"> - Umfang 	<ul style="list-style-type: none"> - Gebiete von gemeinschaftlicher Bedeutung - Landschaftsschutzgebiete

Sonstige Informationen:

- Generalisierung der Gebietsgrenze vorgenommen

VR 35/24 Lüttow-Valluhn

Eckdaten:

Größe	186 ha
Landkreis	LUP
Gemeinden	- Lüttow-Valluhn

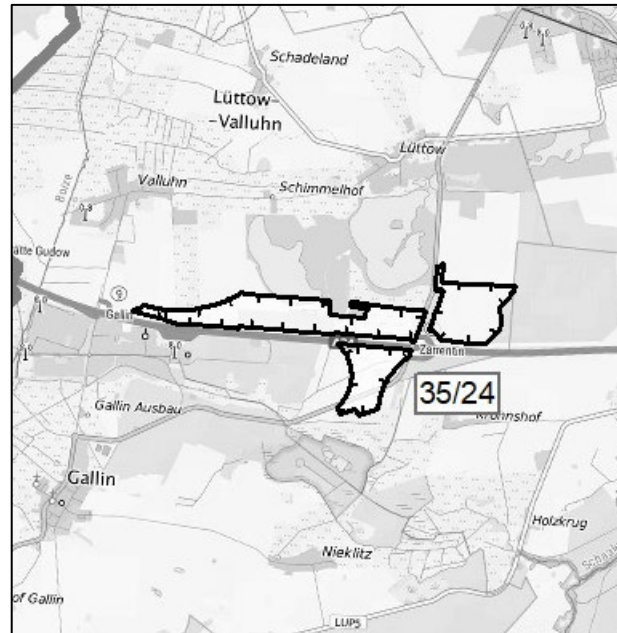
Status Planung:

RREP WM (2011)	1. TF Kap. 6.5	2. TF Kap. 6.5	3. TF Kap. 6.5	Bauleit- planung
	x		x	

Status Windenergieanlagen:

beantragt	genehmigt/ Bestand

Übersichtskarte:



Abgrenzung des Gebietes:

Ausschlusskriterien	Abwägungskriterien	Weitere Abwägungskriterien
<ul style="list-style-type: none"> - 1.000 m Siedlungsabstand - 800 m Siedlungsabstand - Waldgebiete - Europäische Vogelschutzgebiete - Nahbereiche kollisionsgefährdeter Brutvogelarten - VR Rohstoffsicherung 		

Sonstige Informationen:

- Generalisierung der Gebietsgrenze vorgenommen

VR 36/24 Greven

Eckdaten:

Größe	285 ha
Landkreis	LUP
Gemeinden	- Greven - Gallin

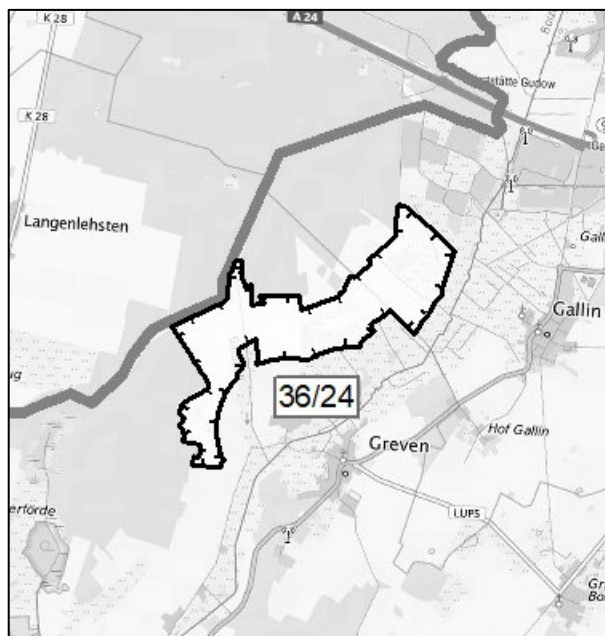
Status Planung:

RREP WM (2011)	1. TF Kap. 6.5	2. TF Kap. 6.5	3. TF Kap. 6.5	Bauleit- planung

Status Windenergieanlagen:

beantragt	genehmigt/ Bestand

Übersichtskarte:



Abgrenzung des Gebietes:

Ausschlusskriterien	Abwägungskriterien	Weitere Abwägungskriterien
<ul style="list-style-type: none"> - 1.000 m Siedlungsabstand - 800 m Siedlungsabstand - Waldgebiete - Europäische Vogelschutzgebiete 	<ul style="list-style-type: none"> - Gewerbliche und industrielle Standorte - Umfangung 	<ul style="list-style-type: none"> - Landschaftsschutzgebiete

Sonstige Informationen:

- Generalisierung der Gebietsgrenze vorgenommen
- Grenzziehung durch Planungsregion

VR 37/24 Bennin

Eckdaten:

Größe	247 ha
Landkreis	LUP
Gemeinden	- Vellahn - Greven

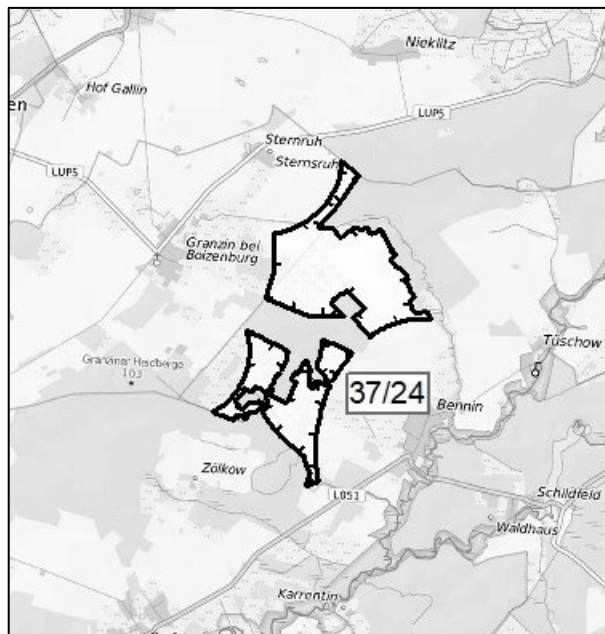
Status Planung:

RREP WM (2011)	1. TF Kap. 6.5	2. TF Kap. 6.5	3. TF Kap. 6.5	Bauleit- planung

Status Windenergieanlagen:

beantragt	genehmigt/ Bestand

Übersichtskarte:



Abgrenzung des Gebietes:

Ausschlusskriterien	Abwägungskriterien	Weitere Abwägungskriterien
<ul style="list-style-type: none"> - 1.000 m Siedlungsabstand - 800 m Siedlungsabstand - Waldgebiete - Europäische Vogelschutzgebiete 	<ul style="list-style-type: none"> - Umfangung 	<ul style="list-style-type: none"> - Gebiete von gemeinschaftlicher Bedeutung

Sonstige Informationen:

- Generalisierung der Gebietsgrenze vorgenommen

VR 38/24 Gresse

Eckdaten:

Größe	141 ha
Landkreis	LUP
Gemeinden	- Gresse

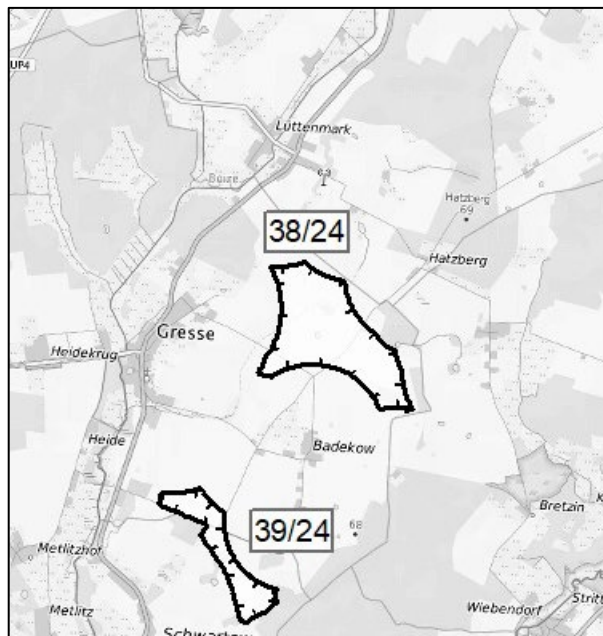
Status Planung:

RREP WM (2011)	1. TF Kap. 6.5	2. TF Kap. 6.5	3. TF Kap. 6.5	Bauleit- planung
		x	x	

Status Windenergieanlagen:

beantragt	genehmigt/ Bestand
x	

Übersichtskarte:



Abgrenzung des Gebietes:

Ausschlusskriterien	Abwägungskriterien	Weitere Abwägungskriterien
<ul style="list-style-type: none"> - 1.000 m Siedlungsabstand - 800 m Siedlungsabstand - Waldgebiete 		

Sonstige Informationen:

VR 39/24 Boizenburg

Eckdaten:

Größe	52 ha
Landkreis	LUP
Gemeinden	- Stadt Boizenburg (Elbe) - Gresse

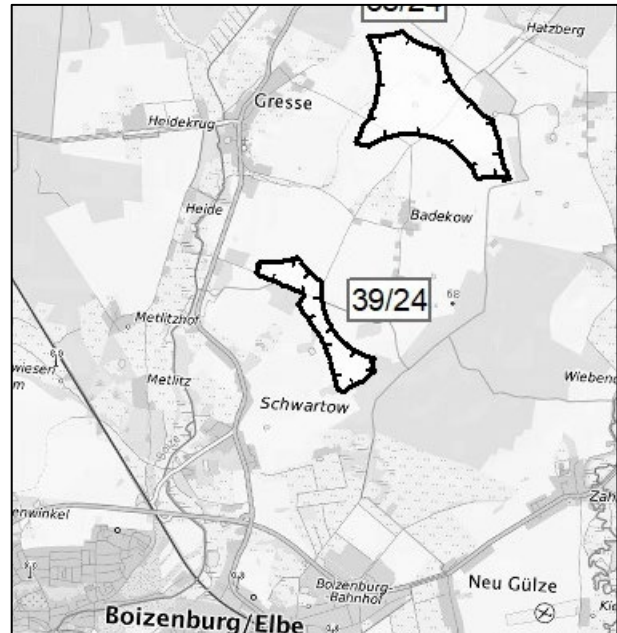
Status Planung:

RREP WM (2011)	1. TF Kap.	2. TF Kap.	3. TF Kap.	Bauleitplanung
	6.5	6.5	6.5	
		x	x	

Status Windenergieanlagen:

beantragt	genehmigt/ Bestand
x	

Übersichtskarte:



Abgrenzung des Gebietes:

Ausschlusskriterien	Abwägungskriterien	Weitere Abwägungskriterien
<ul style="list-style-type: none"> - 1.000 m Siedlungsabstand - 800 m Siedlungsabstand - Waldgebiete 		

Sonstige Informationen:

- Generalisierung der Gebietsgrenze vorgenommen

VR 40/24 Vellahn

Eckdaten:

Größe	217 ha
Landkreis	LUP
Gemeinden	- Vellahn

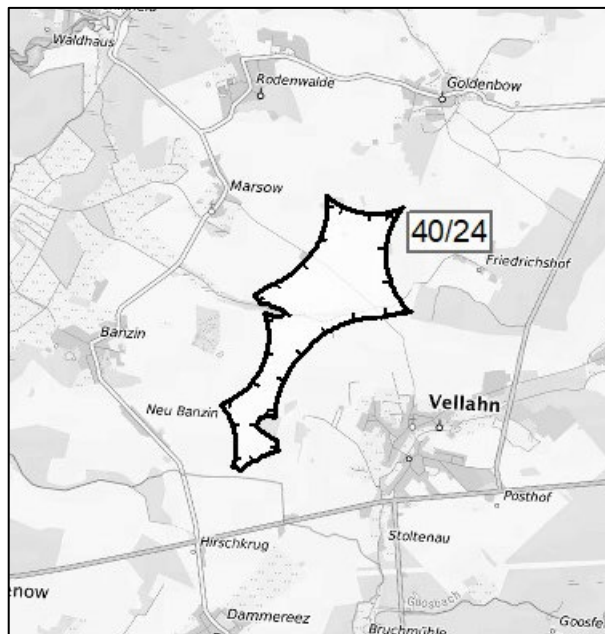
Status Planung:

RREP WM (2011)	1. TF Kap. 6.5	2. TF Kap. 6.5	3. TF Kap. 6.5	Bauleit- planung
			x	

Status Windenergieanlagen:

beantragt	genehmigt/ Bestand
x	

Übersichtskarte:



Abgrenzung des Gebietes:

Ausschlusskriterien	Abwägungskriterien	Weitere Abwägungskriterien
<ul style="list-style-type: none"> - 1.000 m Siedlungsabstand - 800 m Siedlungsabstand - Waldgebiete 		

Sonstige Informationen:

VR 41/24 Kloddram

Eckdaten:

Größe	355 ha
Landkreis	LUP
Gemeinden	- Vellahn - Stadt Wittenburg - Toddin

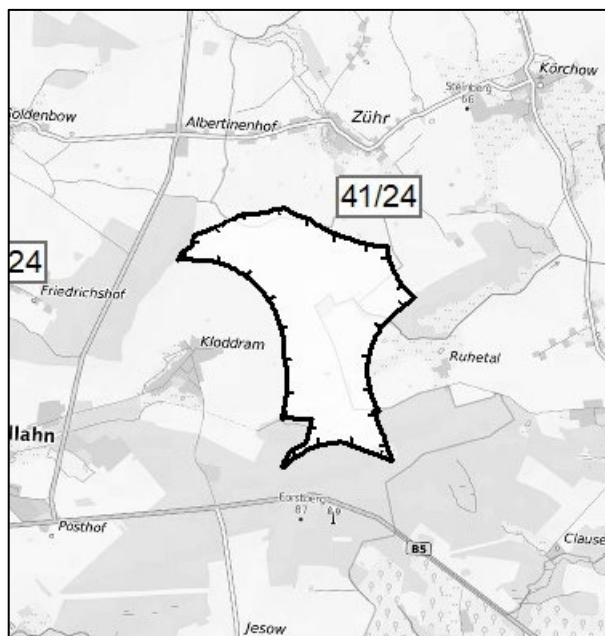
Status Planung:

RREP WM (2011)	1. TF Kap. 6.5	2. TF Kap. 6.5	3. TF Kap. 6.5	Bauleitplanung
			x	x

Status Windenergieanlagen:

beantragt	genehmigt/ Bestand
	x

Übersichtskarte:



Abgrenzung des Gebietes:

Ausschlusskriterien	Abwägungskriterien	Weitere Abwägungskriterien
<ul style="list-style-type: none"> - 1.000 m Siedlungsabstand - 800 m Siedlungsabstand - Waldgebiete 		

Sonstige Informationen:

VR 42/24 Moraas

Eckdaten:

Größe	359 ha
Landkreis	LUP
Gemeinden	- Moraas - Kuhstorf

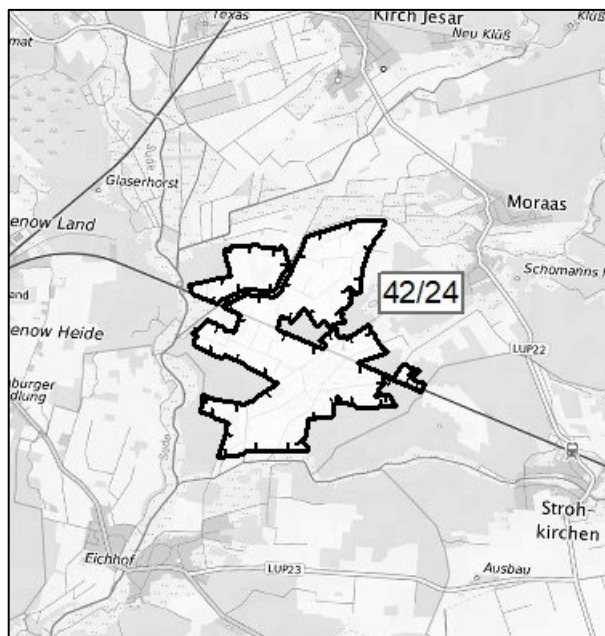
Status Planung:

RREP WM (2011)	1. TF Kap. 6.5	2. TF Kap. 6.5	3. TF Kap. 6.5	Bauleit- planung
	x			x

Status Windenergieanlagen:

beantragt	genehmigt/ Bestand
x	

Übersichtskarte:



Abgrenzung des Gebietes:

Ausschlusskriterien	Abwägungskriterien	Weitere Abwägungskriterien
<ul style="list-style-type: none"> - 1.000 m Siedlungsabstand - 800 m Siedlungsabstand - Waldgebiete - Binnengewässer 		<ul style="list-style-type: none"> - Gebiete von gemeinschaftlicher Bedeutung - Landschaftsschutzgebiete

Sonstige Informationen:

- Generalisierung der Gebietsgrenze vorgenommen

VR 43/24 Warlow

Eckdaten:

Größe	272 ha
Landkreis	LUP
Gemeinden	- Warlow - Picher

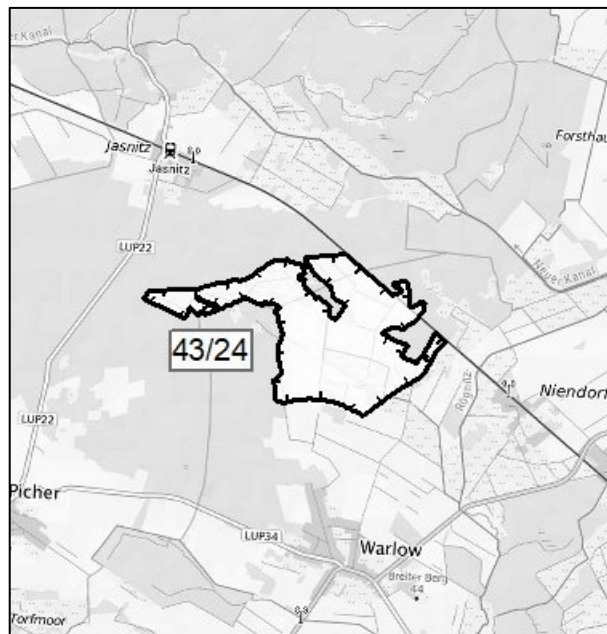
Status Planung:

RREP WM (2011)	1. TF Kap. 6.5	2. TF Kap. 6.5	3. TF Kap. 6.5	Bauleit- planung

Status Windenergieanlagen:

beantragt	genehmigt/ Bestand

Übersichtskarte:



Abgrenzung des Gebietes:

Ausschlusskriterien	Abwägungskriterien	Weitere Abwägungskriterien
<ul style="list-style-type: none"> - 1.000 m Siedlungsabstand - Waldgebiete - Binnengewässer 	<ul style="list-style-type: none"> - Denkmalschutz 	

Sonstige Informationen:

- Generalisierung der Gebietsgrenze vorgenommen

VR 44/24 Wöbbelin

Eckdaten:

Größe	494 ha
Landkreis	LUP
Gemeinden	- Wöbbelin - Stadt Neustadt-Glewe - Groß Laasch

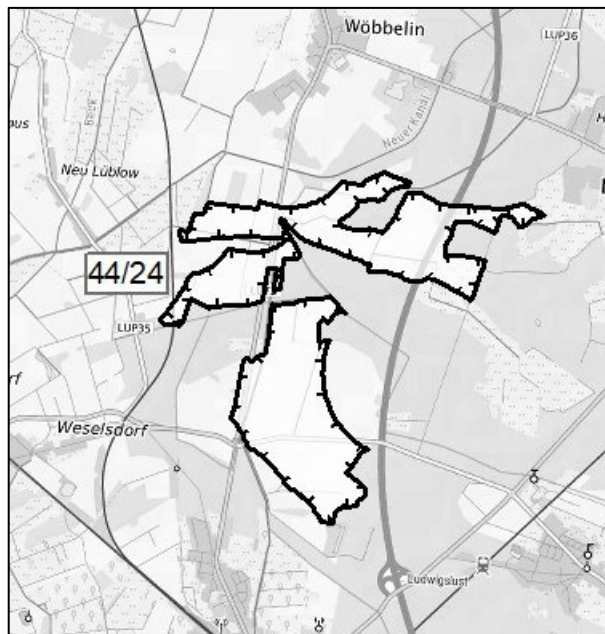
Status Planung:

RREP WM (2011)	1. TF Kap. 6.5	2. TF Kap. 6.5	3. TF Kap. 6.5	Bauleitplanung
	x	x	x	x

Status Windenergieanlagen:

beantragt	genehmigt/ Bestand
x	x

Übersichtskarte:



Abgrenzung des Gebietes:

Ausschlusskriterien	Abwägungskriterien	Weitere Abwägungskriterien
<ul style="list-style-type: none"> - 1.000 m Siedlungsabstand - 800 m Siedlungsabstand - Waldgebiete - Europäische Vogelschutzgebiete - Nahbereiche kollisionsgefährdeter Brutvogelarten - Binnengewässer 	<ul style="list-style-type: none"> - Denkmalschutz 	

Sonstige Informationen:

- Generalisierung der Gebietsgrenze vorgenommen

VR 45/24 Alt Krenzlin

Eckdaten:

Größe	297 ha
Landkreis	LUP
Gemeinden	- Alt Krenzlin

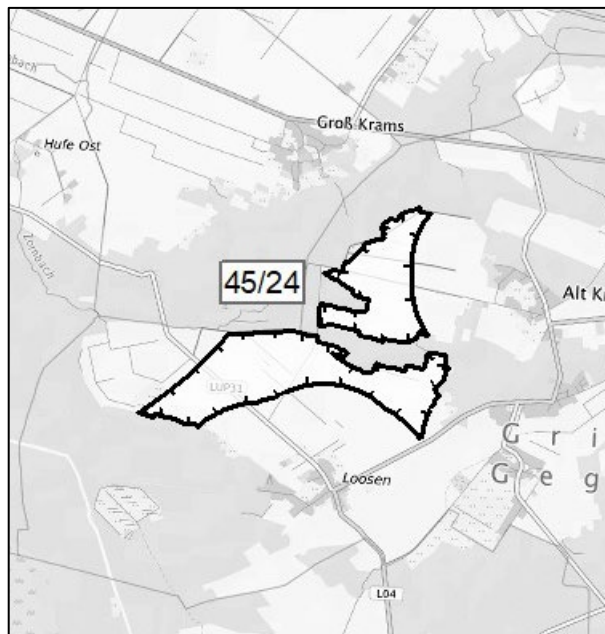
Status Planung:

RREP WM (2011)	1. TF Kap. 6.5	2. TF Kap. 6.5	3. TF Kap. 6.5	Bauleit- planung
	x	x	x	

Status Windenergieanlagen:

beantragt	genehmigt/ Bestand
x	

Übersichtskarte:



Abgrenzung des Gebietes:

Ausschlusskriterien	Abwägungskriterien	Weitere Abwägungskriterien
<ul style="list-style-type: none"> - 1.000 m Siedlungsabstand - 800 m Siedlungsabstand - Biosphärenreservate - Waldgebiete - Europäische Vogelschutzgebiete - Binnengewässer 	<ul style="list-style-type: none"> - Denkmalschutz 	<ul style="list-style-type: none"> - Landschaftsschutzgebiete

Sonstige Informationen:

VR 46/24 Bresegard

Eckdaten:

Größe	710 ha
Landkreis	LUP
Gemeinden	- Bresegard bei Eldena - Stadt Ludwigslust - Eldena

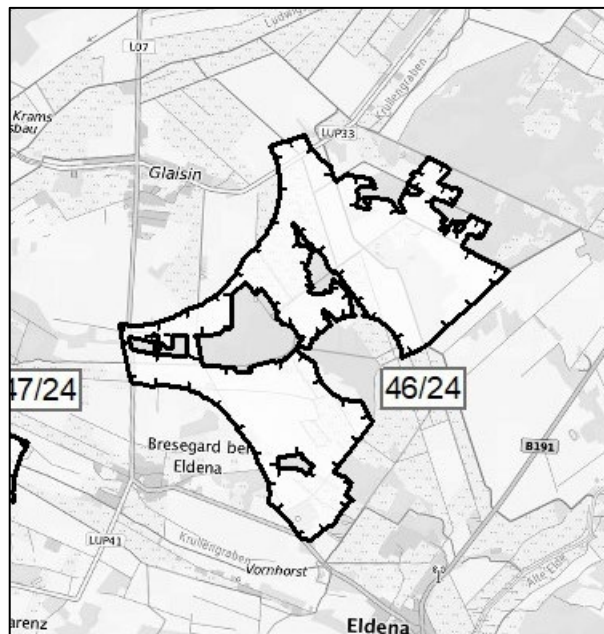
Status Planung:

RREP WM (2011)	1. TF Kap.	2. TF Kap.	3. TF Kap.	Bauleitplanung
	x	x	x	x

Status Windenergieanlagen:

beantragt	genehmigt/ Bestand
x	

Übersichtskarte:



Abgrenzung des Gebietes:

Ausschlusskriterien	Abwägungskriterien	Weitere Abwägungskriterien
<ul style="list-style-type: none"> - 1.000 m Siedlungsabstand - 800 m Siedlungsabstand - Waldgebiete - Europäische Vogelschutzgebiete - Nahbereiche kollisionsgefährdeter Brutvogelarten - Binnengewässer 	<ul style="list-style-type: none"> - Umfang 	<ul style="list-style-type: none"> - Landschaftsschutzgebiete

Sonstige Informationen:

- Generalisierung der Gebietsgrenze vorgenommen

VR 47/24 Karenz

Eckdaten:

Größe	90 ha
Landkreis	LUP
Gemeinden	- Karenz - Bresegard bei Eldena - Grebs-Niendorf

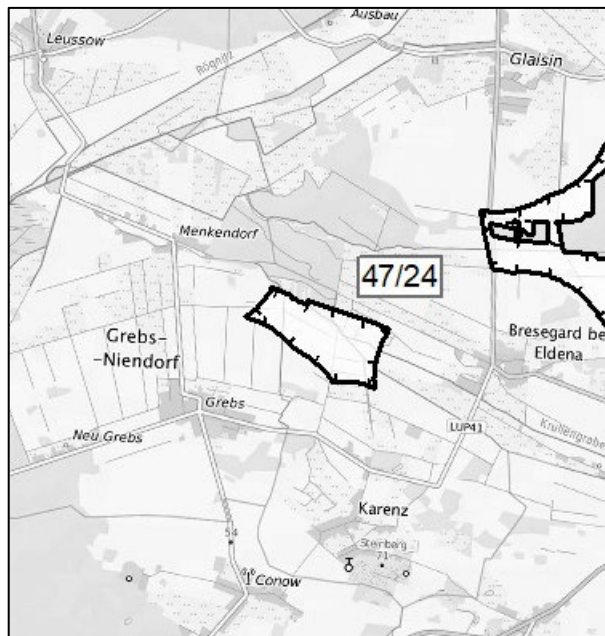
Status Planung:

RREP WM (2011)	1. TF Kap. 6.5	2. TF Kap. 6.5	3. TF Kap. 6.5	Bauleitplanung
		x	x	x

Status Windenergieanlagen:

beantragt	genehmigt/ Bestand
x	

Übersichtskarte:



Abgrenzung des Gebietes:

Ausschlusskriterien	Abwägungskriterien	Weitere Abwägungskriterien
- 1.000 m Siedlungsabstand - 800 m Siedlungsabstand - Waldgebiete	- Umfang	

Sonstige Informationen:

- Generalisierung der Gebietsgrenze vorgenommen

VR 48/24 Gorlosen

Eckdaten:

Größe	85 ha
Landkreis	LUP
Gemeinden	- Gorlosen

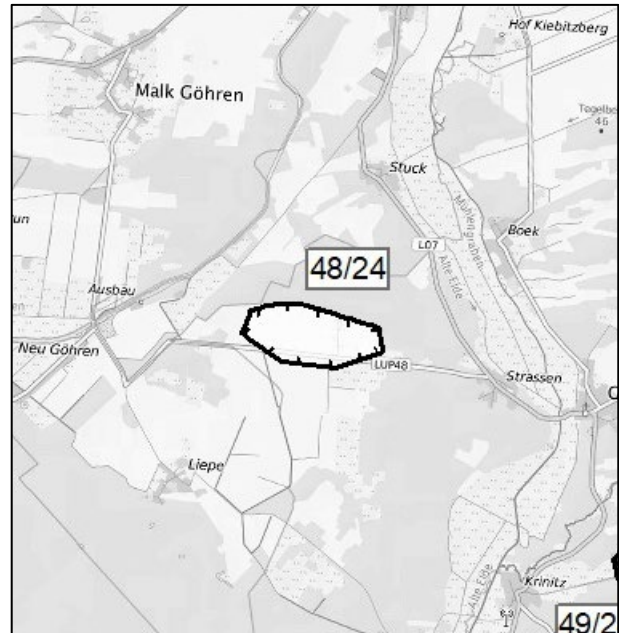
Status Planung:

RREP WM (2011)	1. TF Kap. 6.5	2. TF Kap. 6.5	3. TF Kap. 6.5	Bauleitplanung
	x	x		

Status Windenergieanlagen:

beantragt	genehmigt/ Bestand
	x

Übersichtskarte:



Abgrenzung des Gebietes:

Ausschlusskriterien	Abwägungskriterien	Weitere Abwägungskriterien
<ul style="list-style-type: none"> - 800 m Siedlungsabstand - Waldgebiete 		<ul style="list-style-type: none"> - Teilregionale Häufung (folglich Grenzziehung durch WEA-Bestand)

Sonstige Informationen:

VR 49/24 Steesow

Eckdaten:

Größe	440 ha
Landkreis	LUP
Gemeinden	- Milow - Stadt Grabow

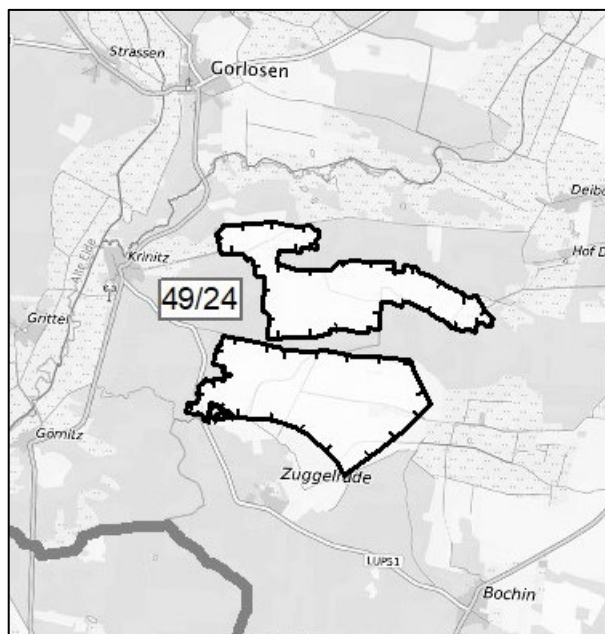
Status Planung:

RREP WM (2011)	1. TF Kap. 6.5	2. TF Kap. 6.5	3. TF Kap. 6.5	Bauleit- planung
	x	x	x	

Status Windenergieanlagen:

beantragt	genehmigt/ Bestand
x	

Übersichtskarte:



Abgrenzung des Gebietes:

Ausschlusskriterien	Abwägungskriterien	Weitere Abwägungskriterien
<ul style="list-style-type: none"> - 1.000 m Siedlungsabstand - 800 m Siedlungsabstand - Waldgebiete - Binnengewässer 		<ul style="list-style-type: none"> - Hochwassergefahrengebiete - Teilregionale Häufung (folglich Grenzziehung durch WEA-Bestand)

Sonstige Informationen:

VR 50/24 Milow

Eckdaten:

Größe	117 ha
Landkreis	LUP
Gemeinden	- Milow - Stadt Grabow

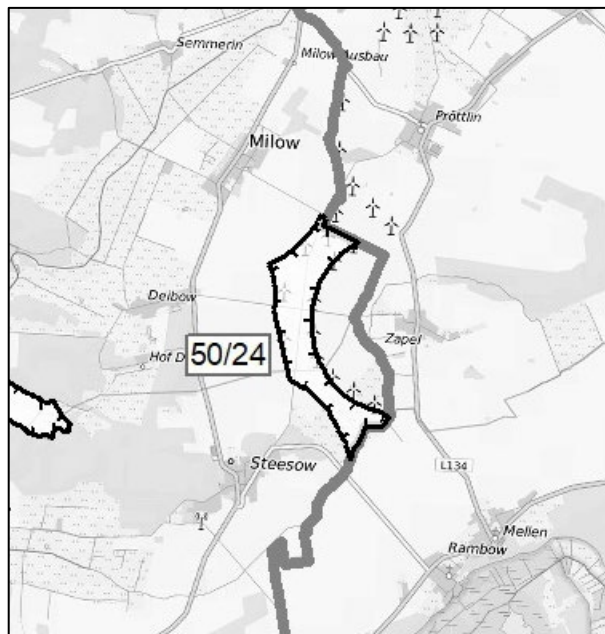
Status Planung:

RREP WM (2011)	1. TF Kap. 6.5	2. TF Kap. 6.5	3. TF Kap. 6.5	Bauleit- planung
x	x	x	x	

Status Windenergieanlagen:

beantragt	genehmigt/ Bestand
x	x

Übersichtskarte:



Abgrenzung des Gebietes:

Ausschlusskriterien	Abwägungskriterien	Weitere Abwägungskriterien
- 1.000 m Siedlungsabstand	- Umfang	

Sonstige Informationen:

- Generalisierung der Gebietsgrenze vorgenommen
- Grenzziehung durch Planungsregion
- WEA außerhalb des VR Wind (Brandenburg)

VR 51/24 Grabow

Eckdaten:

Größe	115 ha
Landkreis	LUP
Gemeinden	- Stadt Grabow

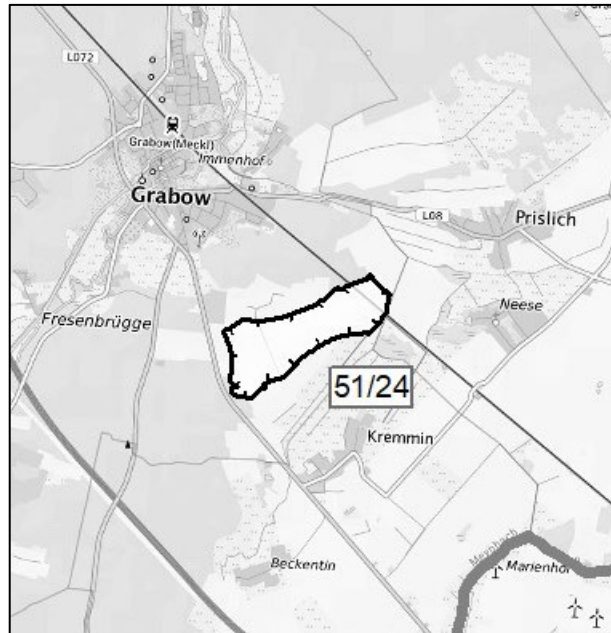
Status Planung:

RREP WM (2011)	1. TF Kap. 6.5	2. TF Kap. 6.5	3. TF Kap. 6.5	Bauleit- planung
	x	x	x	

Status Windenergieanlagen:

beantragt	genehmigt/ Bestand
x	

Übersichtskarte:



Abgrenzung des Gebietes:

Ausschlusskriterien	Abwägungskriterien	Weitere Abwägungskriterien
<ul style="list-style-type: none"> - 1.000 m Siedlungsabstand - 800 m Siedlungsabstand - Waldgebiete - Binnengewässer 		

Sonstige Informationen:

VR 52/24 Muchow

Eckdaten:

Größe	225 ha
Landkreis	LUP
Gemeinden	- Muchow - Zierzow

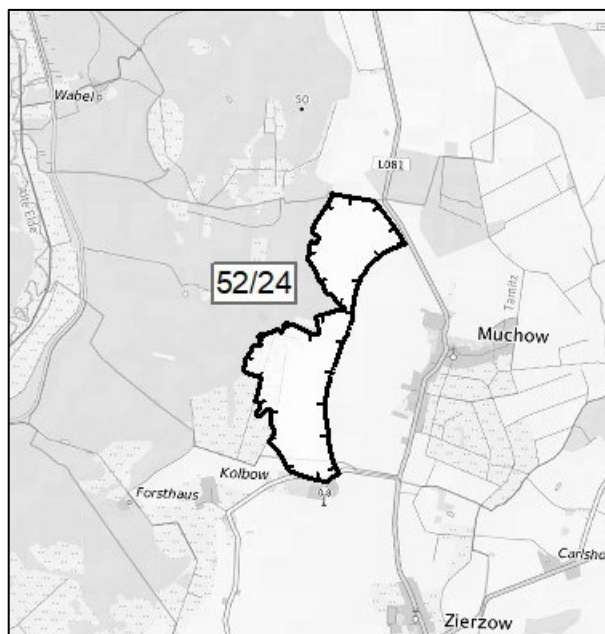
Status Planung:

RREP WM (2011)	1. TF Kap. 6.5	2. TF Kap. 6.5	3. TF Kap. 6.5	Bauleitplanung
		x	x	

Status Windenergieanlagen:

beantragt	genehmigt/ Bestand
x	

Übersichtskarte:



Abgrenzung des Gebietes:

Ausschlusskriterien	Abwägungskriterien	Weitere Abwägungskriterien
<ul style="list-style-type: none"> - 1.000 m Siedlungsabstand - 800 m Siedlungsabstand - Waldgebiete - Europäische Vogelschutzgebiete - Tiefgründige Moore 		

Sonstige Informationen:

- Generalisierung der Gebietsgrenze vorgenommen

VR 53/24 Balow

Eckdaten:

Größe	70 ha
Landkreis	LUP
Gemeinden	- Balow - Prislich

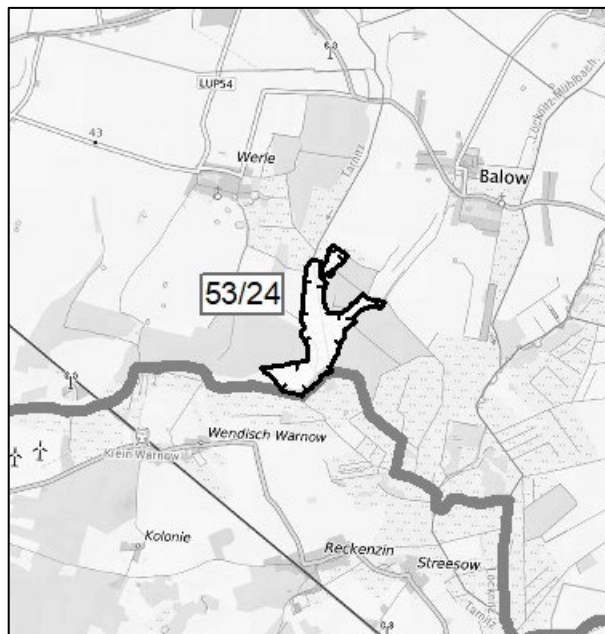
Status Planung:

RREP WM (2011)	1. TF Kap. 6.5	2. TF Kap. 6.5	3. TF Kap. 6.5	Bauleit- planung

Status Windenergieanlagen:

beantragt	genehmigt/ Bestand

Übersichtskarte:



Abgrenzung des Gebietes:

Ausschlusskriterien	Abwägungskriterien	Weitere Abwägungskriterien
<ul style="list-style-type: none"> - 1.000 m Siedlungsabstand - Waldgebiete - Europäische Vogelschutzgebiete - Binnengewässer 		

Sonstige Informationen:

- Grenzziehung durch Planungsregion

VR 54/24 Brunow

Eckdaten:

Größe	159 ha
Landkreis	LUP
Gemeinden	- Brunow

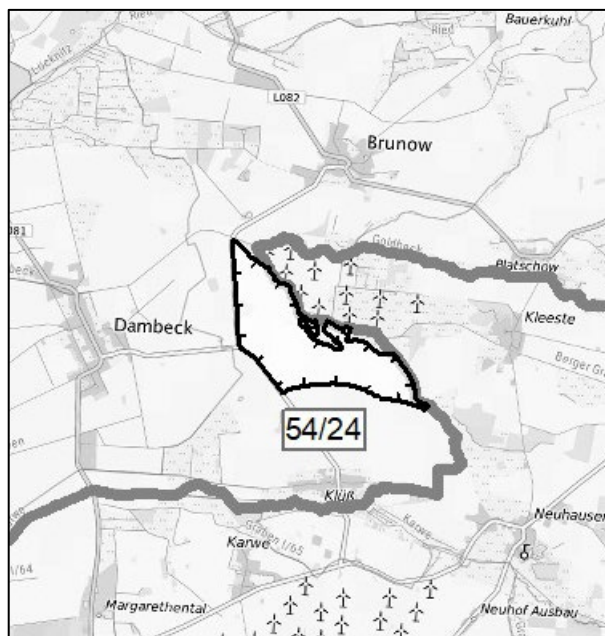
Status Planung:

RREP WM (2011)	1. TF Kap. 6.5	2. TF Kap. 6.5	3. TF Kap. 6.5	Bauleit- planung
	x	x	x	

Status Windenergieanlagen:

beantragt	genehmigt/ Bestand
x	x

Übersichtskarte:



Abgrenzung des Gebietes:

Ausschlusskriterien	Abwägungskriterien	Weitere Abwägungskriterien
<ul style="list-style-type: none"> - 1.000 m Siedlungsabstand - Europäische Vogelschutzgebiete - Tiefgründige Moore 		<ul style="list-style-type: none"> - Rastgebiete mit sehr hoher Bedeutung

Sonstige Informationen:

- Generalisierung der Gebietsgrenze vorgenommen
- Grenzziehung durch Planungsregion
- WEA außerhalb des VR Wind (Brandenburg)

VR 55/24 Herzfeld

Eckdaten:

Größe	39 ha
Landkreis	LUP
Gemeinden	- Karrenzin

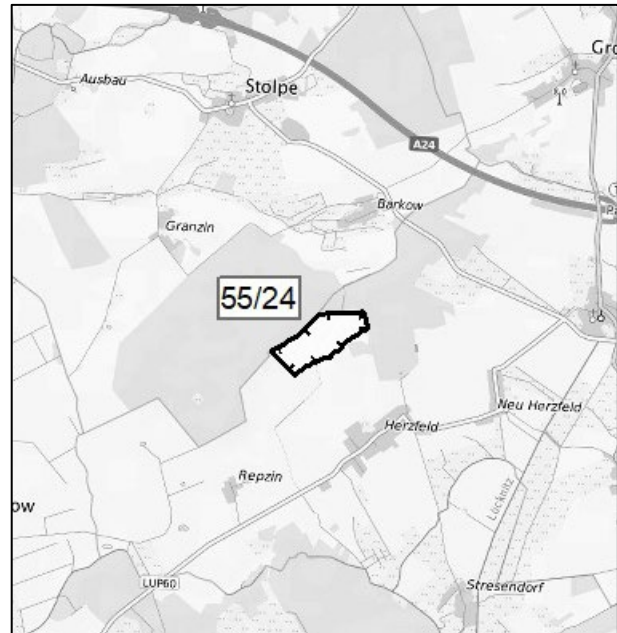
Status Planung:

RREP WM (2011)	1. TF Kap. 6.5	2. TF Kap. 6.5	3. TF Kap. 6.5	Bauleit- planung

Status Windenergieanlagen:

beantragt	genehmigt/ Bestand

Übersichtskarte:



Abgrenzung des Gebietes:

Ausschlusskriterien	Abwägungskriterien	Weitere Abwägungskriterien
<ul style="list-style-type: none"> - 1.000 m Siedlungsabstand - Waldgebiete - Europäische Vogelschutzgebiete 		

Sonstige Informationen:

VR 56/24 Parchim

Eckdaten:

Größe	519 ha
Landkreis	LUP
Gemeinden	- Stadt Parchim

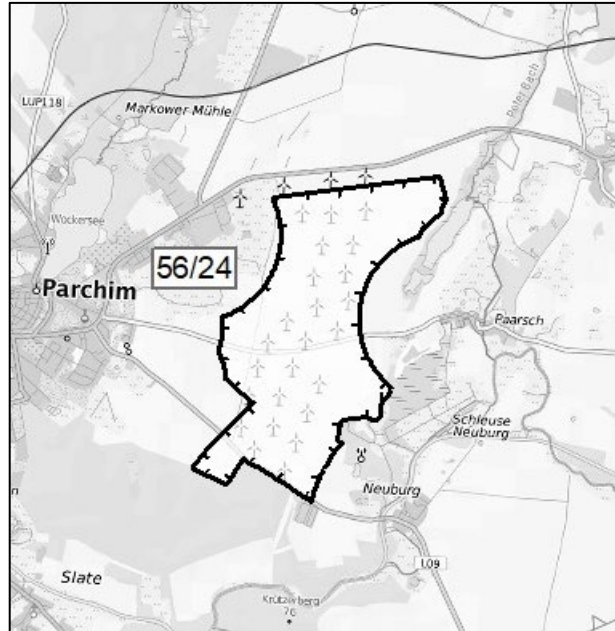
Status Planung:

RREP WM (2011)	1. TF Kap. 6.5	2. TF Kap. 6.5	3. TF Kap. 6.5	Bauleit- planung
x	x	x	x	x

Status Windenergieanlagen:

beantragt	genehmigt/ Bestand
x	x

Übersichtskarte:



Abgrenzung des Gebietes:

Ausschlusskriterien	Abwägungskriterien	Weitere Abwägungskriterien
<ul style="list-style-type: none"> - 1.000 m Siedlungsabstand - 800 m Siedlungsabstand - Waldgebiete - Gesetzlich geschützte Biotope - Tiefgründige Moore - Trinkwasserschutzgebiete und VR Trinkwasser - Flughäfen und militärische Liegenschaften 	<ul style="list-style-type: none"> - Umfang 	<ul style="list-style-type: none"> - Landschaftsschutzgebiete

Sonstige Informationen:

- Generalisierung der Gebietsgrenze vorgenommen
- WEA auch außerhalb des VR Wind

VR 57/24 Gischow

Eckdaten:

Größe	199 ha
Landkreis	LUP
Gemeinden	- Stadt Lübz

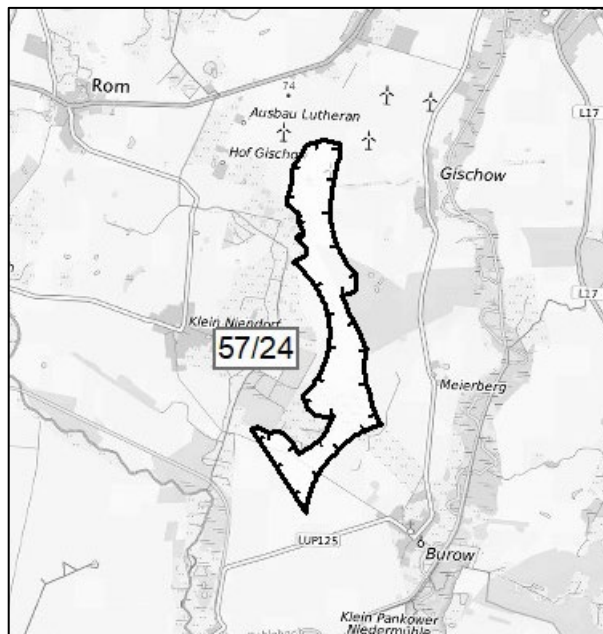
Status Planung:

RREP WM (2011)	1. TF Kap. 6.5	2. TF Kap. 6.5	3. TF Kap. 6.5	Bauleit- planung
x	x	x	x	x

Status Windenergieanlagen:

beantragt	genehmigt/ Bestand
x	x

Übersichtskarte:



Abgrenzung des Gebietes:

Ausschlusskriterien	Abwägungskriterien	Weitere Abwägungskriterien
<ul style="list-style-type: none"> - 1.000 m Siedlungsabstand - 800 m Siedlungsabstand - Waldgebiete - VR Naturschutz und Landschaftspflege - Tiefgründige Moore 	<ul style="list-style-type: none"> - Umfang 	

Sonstige Informationen:

- Generalisierung der Gebietsgrenze vorgenommen
- WEA auch außerhalb des VR Wind

VR 58/24 Suckow-Redlin

Eckdaten:

Größe	366 ha
Landkreis	LUP
Gemeinden	- Siggelkow - Ruhner Berge

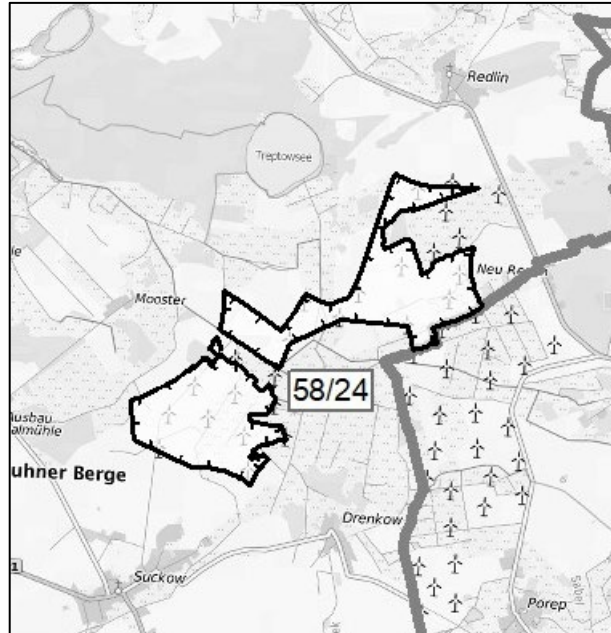
Status Planung:

RREP WM (2011)	1. TF Kap. 6.5	2. TF Kap. 6.5	3. TF Kap. 6.5	Bauleit- planung
x				x

Status Windenergieanlagen:

beantragt	genehmigt/ Bestand
x	x

Übersichtskarte:



Abgrenzung des Gebietes:

Ausschlusskriterien	Abwägungskriterien	Weitere Abwägungskriterien
<ul style="list-style-type: none"> - 1.000 m Siedlungsabstand - 800 m Siedlungsabstand - Waldgebiete - Gesetzlich geschützte Biotope - Tiefgründige Moore - Binnengewässer 	<ul style="list-style-type: none"> - Umfang 	<ul style="list-style-type: none"> - Gebiete von gemeinschaftlicher Bedeutung - Landschaftsschutzgebiete

Sonstige Informationen:

- Generalisierung der Gebietsgrenze vorgenommen
- Grenzziehung durch Planungsregion
- WEA auch außerhalb des VR Wind

VR 59/24 Kreien

Eckdaten:

Größe	338 ha
Landkreis	LUP
Gemeinden	- Kreien - Gehlsbach

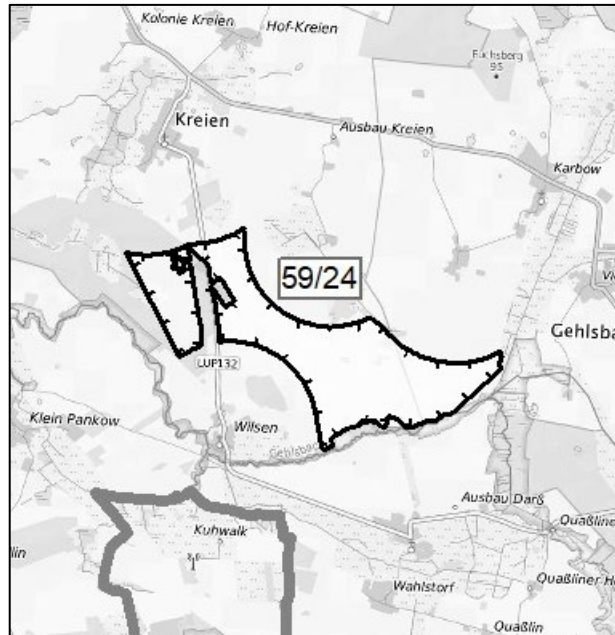
Status Planung:

RREP WM (2011)	1. TF Kap. 6.5	2. TF Kap. 6.5	3. TF Kap. 6.5	Bauleit- planung
	x	x	x	

Status Windenergieanlagen:

beantragt	genehmigt/ Bestand
	x

Übersichtskarte:



Abgrenzung des Gebietes:

Ausschlusskriterien	Abwägungskriterien	Weitere Abwägungskriterien
<ul style="list-style-type: none"> - 1.000 m Siedlungsabstand - Naturschutzgebiete - Waldgebiete - Europäische Vogelschutzgebiete - VR Naturschutz und Landschaftspflege - Tiefgründige Moore - Binnengewässer 	<ul style="list-style-type: none"> - Umfang 	<ul style="list-style-type: none"> - Gebiete von gemeinschaftlicher Bedeutung

Sonstige Informationen:

- Generalisierung der Gebietsgrenze vorgenommen

VR 60/24 Vietlütbe

Eckdaten:

Größe	246 ha
Landkreis	LUP
Gemeinden	- Gehlsbach - Ganzlin

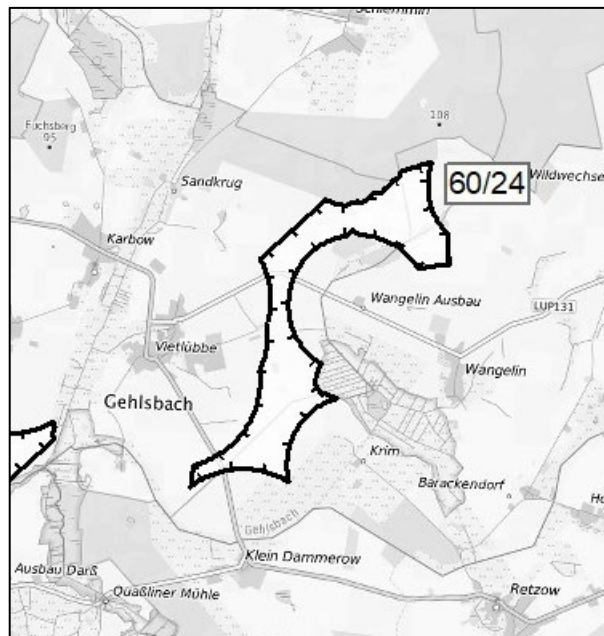
Status Planung:

RREP WM (2011)	1. TF Kap. 6.5	2. TF Kap. 6.5	3. TF Kap. 6.5	Bauleit- planung
		x	x	

Status Windenergieanlagen:

beantragt	genehmigt/ Bestand
x	

Übersichtskarte:



Abgrenzung des Gebietes:

Ausschlusskriterien	Abwägungskriterien	Weitere Abwägungskriterien
<ul style="list-style-type: none"> - 1.000 m Siedlungsabstand - 800 m Siedlungsabstand - Naturschutzgebiete - Waldgebiete - VR Naturschutz und Landschaftspflege 	<ul style="list-style-type: none"> - Umfang 	

Sonstige Informationen:

VR 61/24 Wendisch Priborn

Eckdaten:

Größe	245 ha
Landkreis	LUP
Gemeinden	- Ganzlin

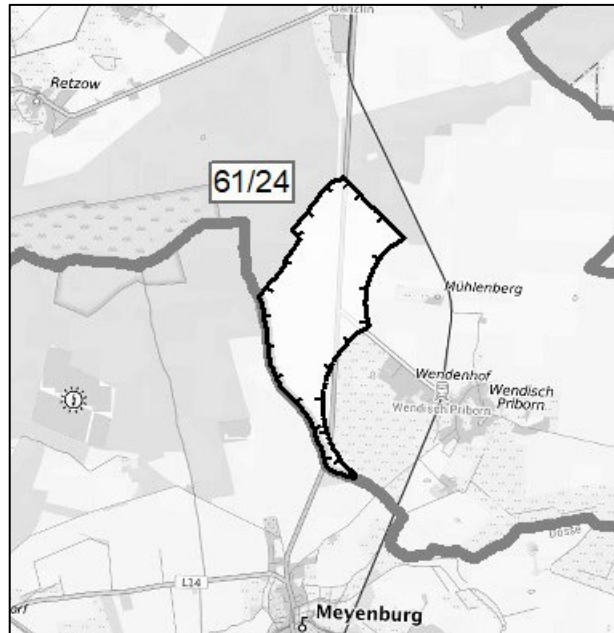
Status Planung:

RREP WM (2011)	1. TF Kap. 6.5	2. TF Kap. 6.5	3. TF Kap. 6.5	Bauleit- planung
	x	x	x	

Status Windenergieanlagen:

beantragt	genehmigt/ Bestand
x	

Übersichtskarte:



Abgrenzung des Gebietes:

Ausschlusskriterien	Abwägungskriterien	Weitere Abwägungskriterien
<ul style="list-style-type: none"> - 1.000 m Siedlungsabstand - 800 m Siedlungsabstand - Waldgebiete 		

Sonstige Informationen:

- Grenzziehung durch Planungsregion

VR 62/24 Barkow

Eckdaten:

Größe	117 ha
Landkreis	LUP
Gemeinden	- Barkhagen - Kritzow

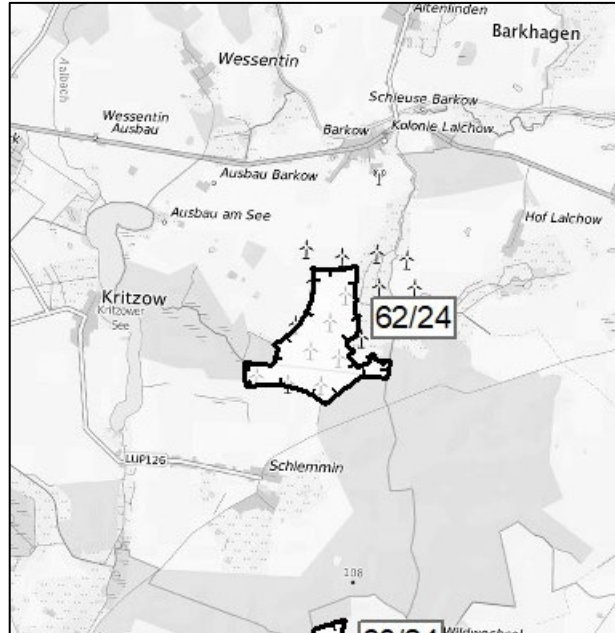
Status Planung:

RREP WM (2011)	1. TF Kap. 6.5	2. TF Kap. 6.5	3. TF Kap. 6.5	Bauleit- planung
x	x	x	x	

Status Windenergieanlagen:

beantragt	genehmigt/ Bestand
	x

Übersichtskarte:



Abgrenzung des Gebietes:

Ausschlusskriterien	Abwägungskriterien	Weitere Abwägungskriterien
<ul style="list-style-type: none"> - 1.000 m Siedlungsabstand - 800 m Siedlungsabstand - Waldgebiete - Tiefgründige Moore 	<ul style="list-style-type: none"> - Tourismusschwerpunktraum 	

Sonstige Informationen:

- WEA auch außerhalb des VR Wind

VR 63/24 Plauerhagen

Eckdaten:

Größe	222 ha
Landkreis	LUP
Gemeinden	- Barkhagen - Stadt Plau am See

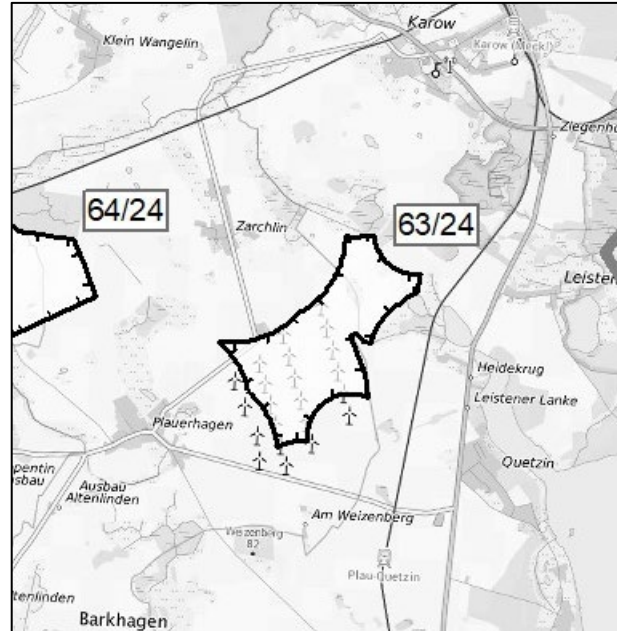
Status Planung:

RREP WM (2011)	1. TF Kap.	2. TF Kap.	3. TF Kap.	Bauleitplanung
x	x	x	x	x

Status Windenergieanlagen:

beantragt	genehmigt/ Bestand
x	x

Übersichtskarte:



Abgrenzung des Gebietes:

Ausschlusskriterien	Abwägungskriterien	Weitere Abwägungskriterien
<ul style="list-style-type: none"> - 1.000 m Siedlungsabstand - 800 m Siedlungsabstand - Waldgebiete - Europäische Vogelschutzgebiete - Tiefgründige Moore - Nahbereiche kollisionsgefährdeter Brutvogelarten - Binnengewässer 	<ul style="list-style-type: none"> - Tourismusschwerpunktraum 	<ul style="list-style-type: none"> - Naturparke - Landschaftsschutzgebiete - Teilregionale Häufung

Sonstige Informationen:

- WEA auch außerhalb des VR Wind

VR 64/24 Daschow

Eckdaten:

Größe	147 ha
Landkreis	LUP
Gemeinden	- Barkhagen - Gallin-Kuppentin

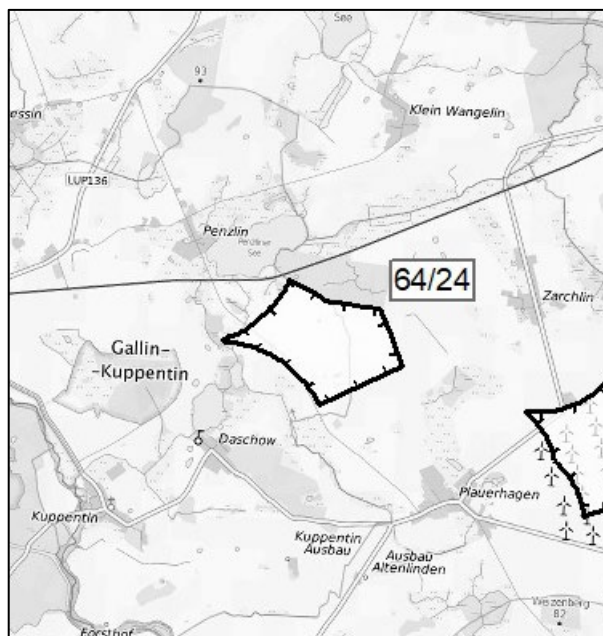
Status Planung:

RREP WM (2011)	1. TF Kap. 6.5	2. TF Kap. 6.5	3. TF Kap. 6.5	Bauleit- planung
	x	x	x	

Status Windenergieanlagen:

beantragt	genehmigt/ Bestand
x	

Übersichtskarte:



Abgrenzung des Gebietes:

Ausschlusskriterien	Abwägungskriterien	Weitere Abwägungskriterien
<ul style="list-style-type: none"> - 1.000 m Siedlungsabstand - Waldgebiete - Gesetzlich geschützte Biotope - Tiefgründige Moore 	<ul style="list-style-type: none"> - Umfang 	

Sonstige Informationen:

VR 65/24 Werder

Eckdaten:

Größe	162 ha
Landkreis	LUP
Gemeinden	- Werder - Stadt Lübz

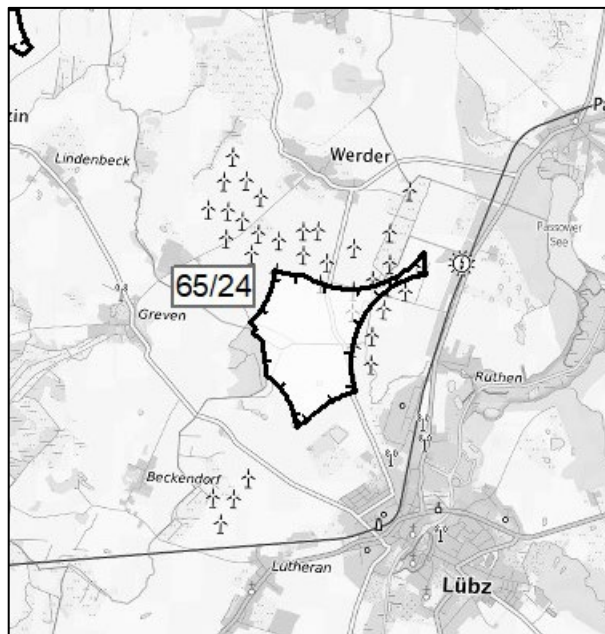
Status Planung:

RREP WM (2011)	1. TF Kap. 6.5	2. TF Kap. 6.5	3. TF Kap. 6.5	Bauleit- planung
x		x	x	x

Status Windenergieanlagen:

beantragt	genehmigt/ Bestand
x	x

Übersichtskarte:



Abgrenzung des Gebietes:

Ausschlusskriterien	Abwägungskriterien	Weitere Abwägungskriterien
<ul style="list-style-type: none"> - 1.000 m Siedlungsabstand - 800 m Siedlungsabstand - Waldgebiete - Binnengewässer 		

Sonstige Informationen:

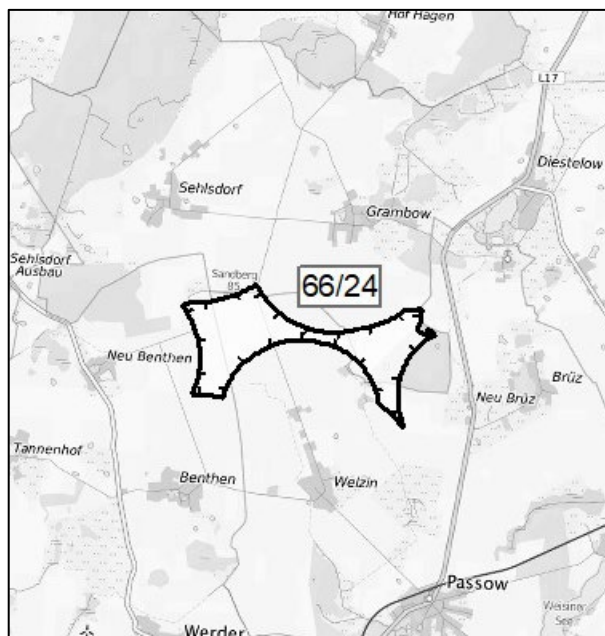
- Generalisierung der Gebietsgrenze vorgenommen
- WEA auch außerhalb des VR Wind

VR 66/24 Sehlsdorf

Eckdaten:

Größe	156 ha
Landkreis	LUP
Gemeinden	- Passow - Stadt Goldberg - Werder

Übersichtskarte:



Status Planung:

RREP WM (2011)	1. TF Kap. 6.5	2. TF Kap. 6.5	3. TF Kap. 6.5	Bauleitplanung
	x	x	x	x

Status Windenergieanlagen:

beantragt	genehmigt/ Bestand
x	

Abgrenzung des Gebietes:

Ausschlusskriterien	Abwägungskriterien	Weitere Abwägungskriterien
<ul style="list-style-type: none"> - 1.000 m Siedlungsabstand - 800 m Siedlungsabstand - Waldgebiete 		

Sonstige Informationen:

- Generalisierung der Gebietsgrenze vorgenommen

VR 68/24 Severin

Eckdaten:

Größe	231 ha
Landkreis	LUP
Gemeinden	- Domsühl - Friedrichsruhe

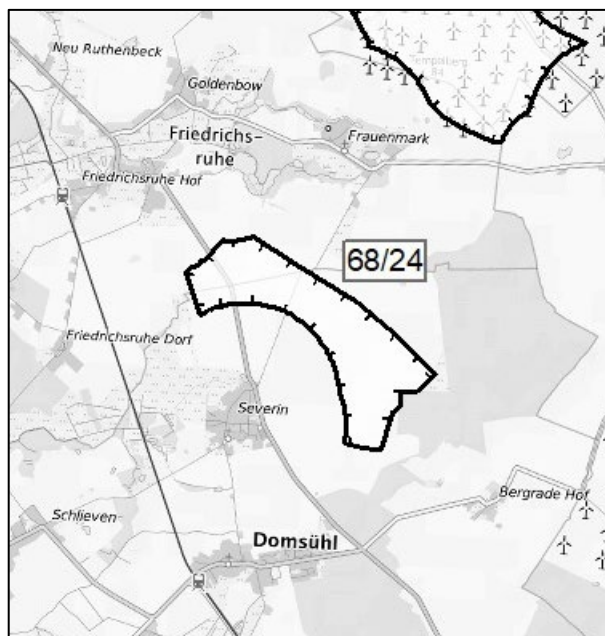
Status Planung:

RREP WM (2011)	1. TF Kap. 6.5	2. TF Kap. 6.5	3. TF Kap. 6.5	Bauleit- planung
	x	x	x	

Status Windenergieanlagen:

beantragt	genehmigt/ Bestand
x	x

Übersichtskarte:



Abgrenzung des Gebietes:

Ausschlusskriterien	Abwägungskriterien	Weitere Abwägungskriterien
<ul style="list-style-type: none"> - 1.000 m Siedlungsabstand - 800 m Siedlungsabstand - Waldgebiete 	<ul style="list-style-type: none"> - Umfangung 	<ul style="list-style-type: none"> - Teilregionale Häufung (folglich Grenzziehung durch WEA-Bestand)

Sonstige Informationen:

VR 69/24 Kladrum

Eckdaten:

Größe	308 ha
Landkreis	LUP
Gemeinden	- Zölkow - Obere Warnow - Friedrichsruhe

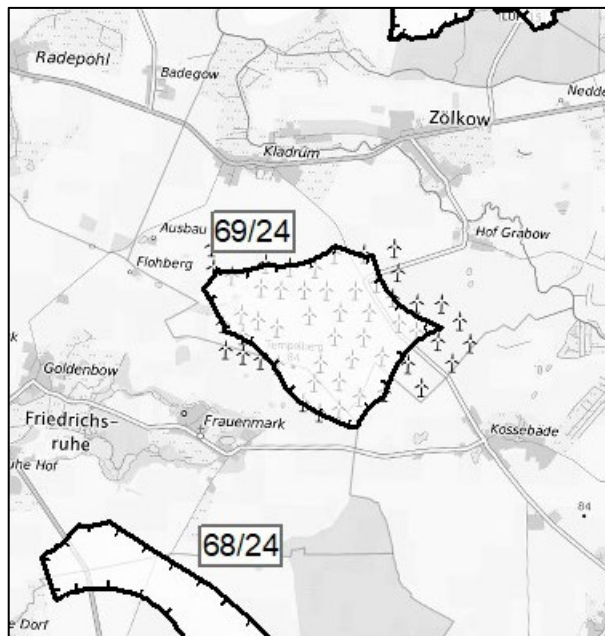
Status Planung:

RREP WM (2011)	1. TF Kap.	2. TF Kap.	3. TF Kap.	Bauleitplanung
x	x	x	x	

Status Windenergieanlagen:

beantragt	genehmigt/ Bestand
x	x

Übersichtskarte:



Abgrenzung des Gebietes:

Ausschlusskriterien	Abwägungskriterien	Weitere Abwägungskriterien
- 1.000 m Siedlungsabstand - 800 m Siedlungsabstand	- Umfangung	- Teilregionale Häufung (folglich Grenzziehung durch WEA-Bestand)

Sonstige Informationen:

- WEA auch außerhalb des VR Wind

VR 70/24 Wessin

Eckdaten:

Größe	218 ha
Landkreis	LUP
Gemeinden	- Stadt Crivitz - Barnin - Zapel

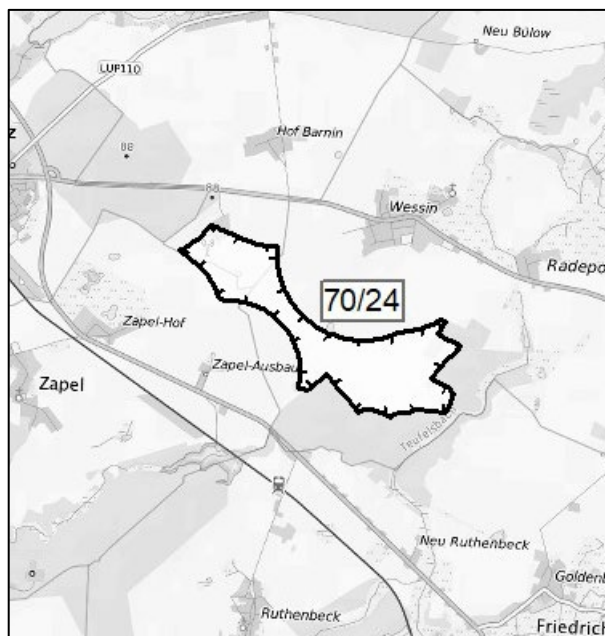
Status Planung:

RREP WM (2011)	1. TF Kap.	2. TF Kap.	3. TF Kap.	Bauleitplanung
	6.5	6.5	6.5	
	x	x	x	(x)

Status Windenergieanlagen:

beantragt	genehmigt/ Bestand
x	

Übersichtskarte:



Abgrenzung des Gebietes:

Ausschlusskriterien	Abwägungskriterien	Weitere Abwägungskriterien
<ul style="list-style-type: none"> - 1.000 m Siedlungsabstand - 800 m Siedlungsabstand - Waldgebiete - Binnengewässer 		

Sonstige Informationen:

VR 71/24 Runow

Eckdaten:

Größe	119 ha
Landkreis	LUP
Gemeinden	- Bülow - Zölkow

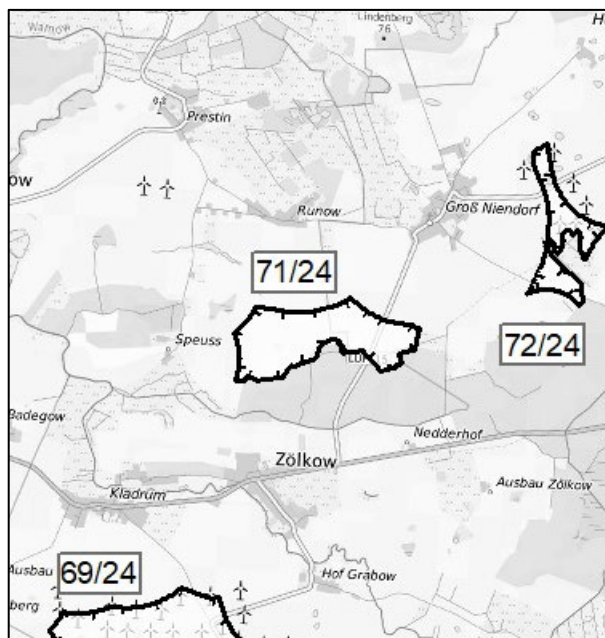
Status Planung:

RREP WM (2011)	1. TF Kap. 6.5	2. TF Kap. 6.5	3. TF Kap. 6.5	Bauleit- planung
			x	

Status Windenergieanlagen:

beantragt	genehmigt/ Bestand
x	

Übersichtskarte:



Abgrenzung des Gebietes:

Ausschlusskriterien	Abwägungskriterien	Weitere Abwägungskriterien
<ul style="list-style-type: none"> - 1.000 m Siedlungsabstand - 800 m Siedlungsabstand - Waldgebiete - Tiefgründige Moore 	- Umfangung	

Sonstige Informationen:

VR 72/24 Groß Niendorf

Eckdaten:

Größe	51 ha
Landkreis	LUP
Gemeinden	- Zölkow

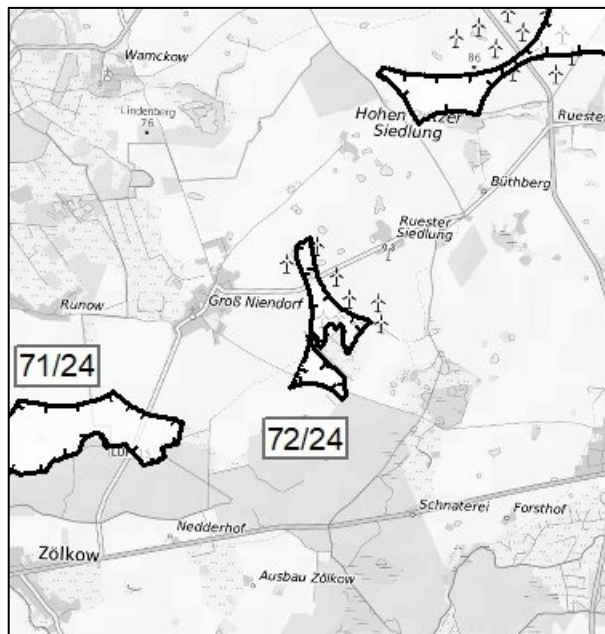
Status Planung:

RREP WM (2011)	1. TF Kap. 6.5	2. TF Kap. 6.5	3. TF Kap. 6.5	Bauleit- planung
x				

Status Windenergieanlagen:

beantragt	genehmigt/ Bestand
	x

Übersichtskarte:



Abgrenzung des Gebietes:

Ausschlusskriterien	Abwägungskriterien	Weitere Abwägungskriterien
<ul style="list-style-type: none"> - 1.000 m Siedlungsabstand - 800 m Siedlungsabstand - Waldgebiete - Europäische Vogelschutzgebiete - Tiefgründige Moore - Nahbereiche kollisionsgefährdeter Brutvogelarten - Binnengewässer 		<ul style="list-style-type: none"> - Gebiete von gemeinschaftlicher Bedeutung - Landschaftsschutzgebiete

Sonstige Informationen:

- Generalisierung der Gebietsgrenze vorgenommen
- WEA auch außerhalb des VR Wind

VR 73/24 Hohen Pritz

Eckdaten:

Größe	284 ha
Landkreis	LUP
Gemeinden	- Hohen Pritz - Mestlin

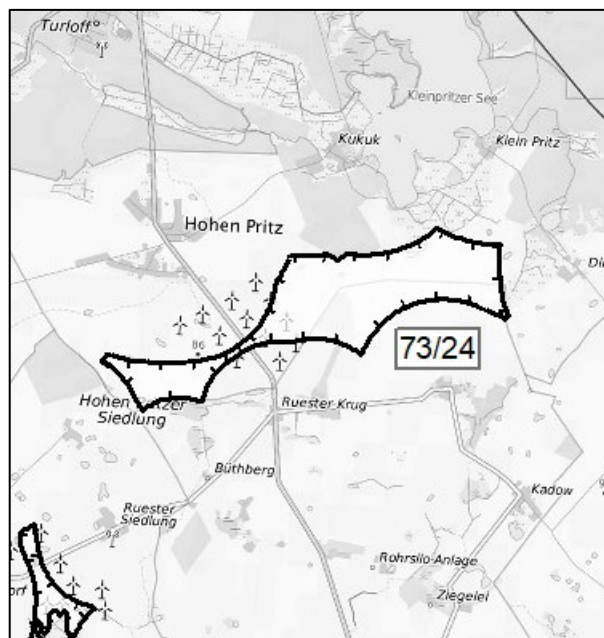
Status Planung:

RREP WM (2011)	1. TF Kap. 6.5	2. TF Kap. 6.5	3. TF Kap. 6.5	Bauleit- planung
x				

Status Windenergieanlagen:

beantragt	genehmigt/ Bestand
	x

Übersichtskarte:



Abgrenzung des Gebietes:

Ausschlusskriterien	Abwägungskriterien	Weitere Abwägungskriterien
- 1.000 m Siedlungsabstand - 800 m Siedlungsabstand - Waldgebiete	- Umfangung	- Landschaftsschutzgebiete

Sonstige Informationen:

- WEA auch außerhalb des VR Wind

Abkürzungsverzeichnis

Erklärung des Planungsstatus Bauleitplanung	
Abkürzung	Bedeutung
x	Rechtswirksamer Flächennutzungsplan oder rechtskräftiger Bauleitplan bekannt
(x)	Vorentwurfsstatus für Bauleitpläne bekannt

Erklärung der Kriterien	
Abkürzung	Bedeutung
1.000 m Siedlungsabstand	1.000 m Abstand zu Bereichen gemäß §§ 30 und 34 des Baugesetzbuches mit Wohn-, Erholungs-, Tourismus- und der Gesundheitsfunktion
800 m Siedlungsabstand	800 m Abstand zu Einzelhäusern und Splittersiedlungen im Außenbereich (§ 35 des Baugesetzbuches)
Waldgebiete	Waldgebiete mit hoher bis herausragender Bedeutung der Schutz- und Erholungsfunktion und zusammenhängende Waldgebiete mit einer Größe ab 500 ha, Waldkompensationspools und raumrelevante Flächen für Ersatzaufforstung
Gesetzlich geschützte Biotope	Gesetzlich geschützte Biotope mit einer Größe ab 5 ha
VR Naturschutz und Landschaftspflege	Vorranggebiete Naturschutz und Landschaftspflege
Tiefgründige Moore	Tiefgründige Moore mit einer Größe ab 5 ha
Binnengewässer	Binnengewässer aller Ordnungen einschließlich Gewässerentwicklungskorridore
Trinkwasserschutzgebiete und VR Trinkwasser	Innere Schutzzonen (Zone I und II) von Trinkwasserschutzgebieten und Vorranggebieten Trinkwasser
Flughäfen und militärische Liegenschaften	Militärische Liegenschaften und Anlagen einschließlich ihrer Schutzbereiche
	Flughäfen (Flughäfen und Landeplätze, einschließlich Bauschutzbereich)
VR Rohstoffsicherung	Vorranggebiete Rohstoffsicherung
Umfassung	Vermeidung erheblich beeinträchtigender Umfassung von Siedlungen
Gewerbliche und industrielle Standorte	Landesweit und regional bedeutsame gewerbliche und industrielle Standorte einschließlich ihrer geplanten Erweiterungen
Rastgebiete mit sehr hoher Bedeutung	Rastgebiete (Land) von Wat- und Wasservögeln mit sehr hoher Bedeutung
Hochwassergefahrengebiete	Zu sichernde Hochwassergefahrengebiete
Teilregionale Häufung	Vermeidung der weiteren teilregionalen Häufung von Vorranggebieten Windenergie