






Übersichtskarte der Raumstruktur

Maßstab 1: 400 000

-  Oberzentrum
-  Mittelzentrum
-  Mittelzentrum mit Teilfunktionen
-  Unterzentrum
-  Ländlicher Zentralort

 Mittelbereich

 Nahbereich

 Überregionale Achse

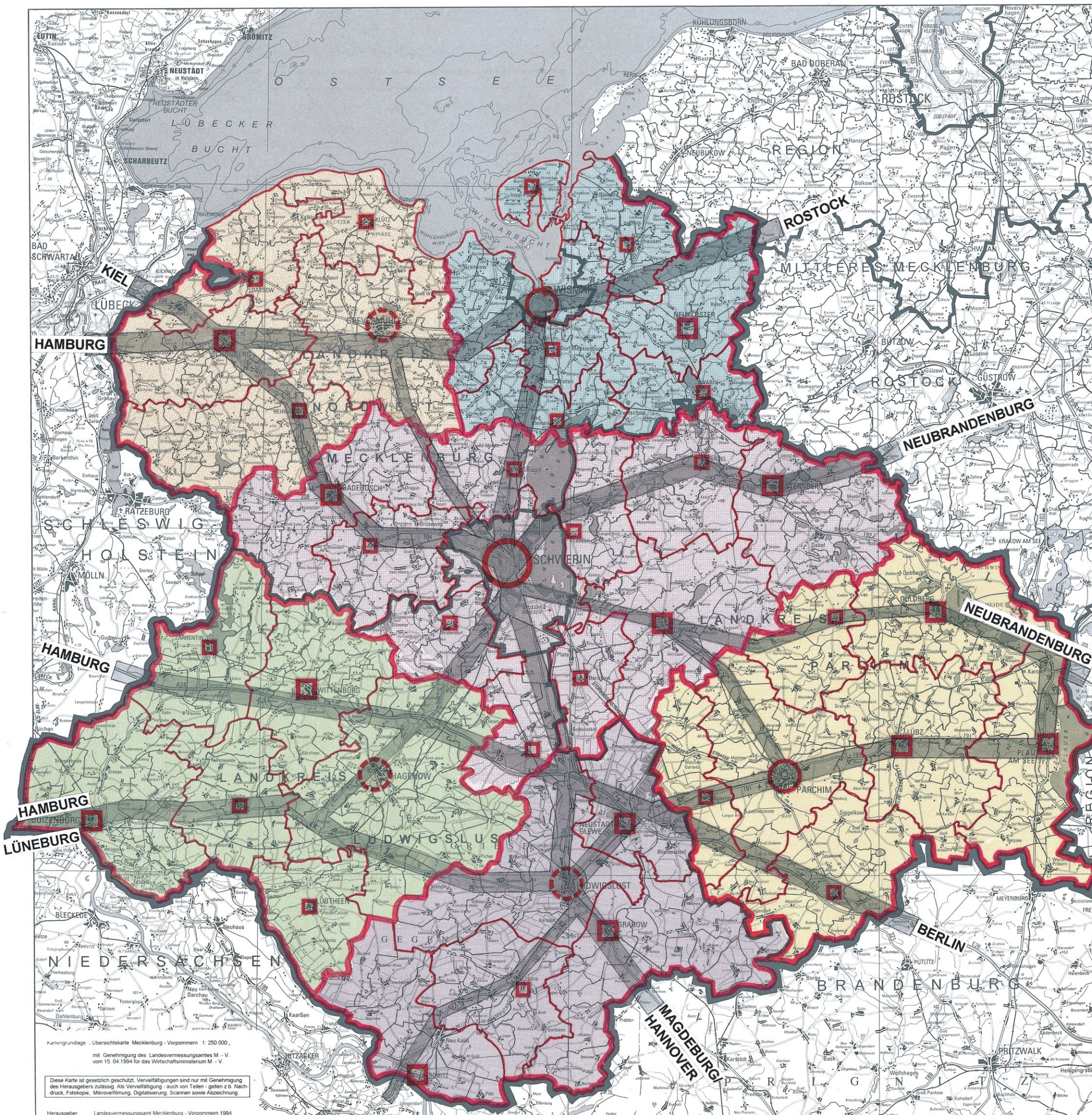
 Regionale Achse

 Regionsgrenze

 Land-/Stadtkreisgrenze

 Gemeindegrenze

Bearbeiter und Kartographie: Amt für Raumordnung und Landesplanung Westmecklenburg
Herausgeber: Regionaler Planungsverband Westmecklenburg



MECKLENBURG. SEENPLATTE

Kartengrundlage: Übersichtskarte Mecklenburg - Vorpommern 1:250 000, mit Genehmigung des Landesvermessungsamtes M.-V. vom 15. 04. 1994 für das Wirtschaftsmaterialium M.-V.

Diese Karte ist gesetzlich geschützt. Vervielfältigungen sind nur mit Genehmigung des Herausgebers zulässig. Als Vervielfältigung - auch von Teilen - gelten z. B. Nachdruck, Fotokopie, Mikroverfilmung, Digitalisierung, Scannen sowie Abzeichnung.

Herausgeber: Landesvermessungsamt Mecklenburg - Vorpommern 1994