




Übersichtskarte der naturräumlichen Gliederung Westmecklenburgs

(nach Hürtig, Klafs und Stübs)

Maßstab 1: 400 000

-  Grenze der Landschaftszone
-  Grenze der Großlandschaft
-  Grenze der Landschaftseinheit



Kartengrundlage: Übersichtskarte Mecklenburg - Vorpommern 1: 250 000,
 mit Genehmigung des Landesvermessungsamtes M - V,
 vom 15. 04. 1994 für das Wirtschaftsministerium M - V.

Diese Karte ist gesetzlich geschützt. Vervielfältigungen sind nur mit Genehmigung
 des Herausgebers zulässig. Als Vervielfältigung - auch von Teilen - gelten z.B. Nach-
 druck, Fotokopie, Mikroverfilmung, Digitalisierung, Scannen sowie Abzeichnung.

Herausgeber: Landesvermessungsamt Mecklenburg - Vorpommern 1994

Bearbeiter und
 Kartographie: Amt für Raumordnung und Landesplanung
 Westmecklenburg

Herausgeber: Regionaler Planungsverband Westmecklenburg