



# Regionales Radwegekonzept Westmecklenburg



## Landesweit bedeutsame Radwege

-  Radfernweg
-  Ostseeküsten Radweg
-  Radweg Hamburg - Rügen
-  Elberadweg
-  Mecklenburgischer Seen Radweg
-  Radrundweg

## Regional bedeutsame Radwege

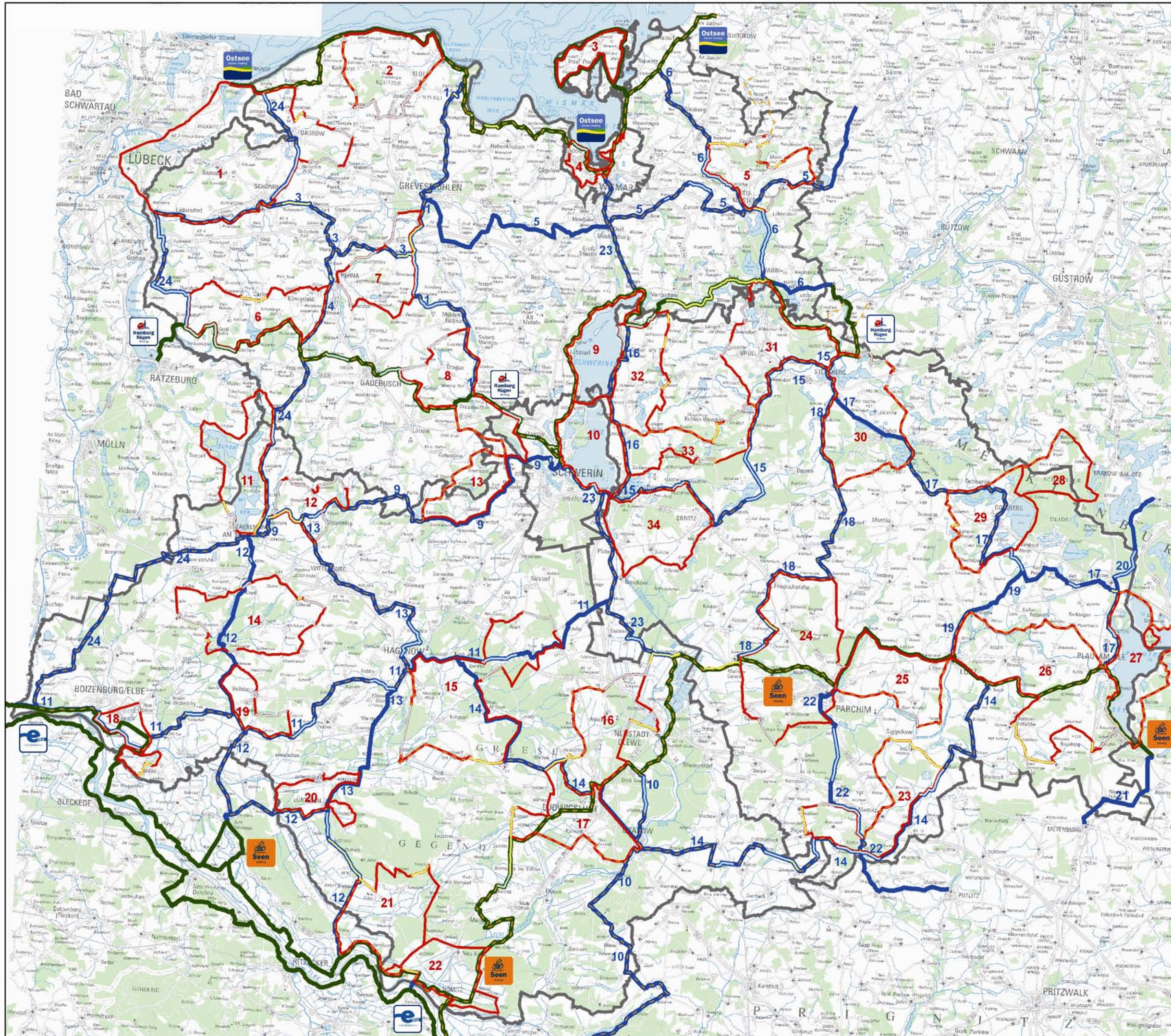
-  14 Regionaler Radwanderweg
-  15 Regional bedeutsame Radtour

## Planung

-  Kommunalen Ausbaubedarf
-  Bundes- oder Landesstraße ohne Radweg

## Grenze

-  Kreisgrenze



Amt für Raumordnung und Landesplanung  
 Westmecklenburg  
 M 1:370 000  
 Stand: 4. November 2009

Kartengrundlage TK 250  
 Mecklenburg-Vorpommern, LVermA M-V

Vervielfältigung nur mit Erlaubnis des Herstellers.  
 Als Vervielfältigung, auch von Teilen gelten z.B. Nachdruck,  
 Fotokopie, Mikroverfilmung, Digitalisieren, Scannen sowie  
 Speicherung auf Datenträgern.